



A.S.L. VCO.

*Azienda Sanitaria Locale
del Verbano Cusio Ossola*

Sede legale : Via Mazzini, 117 - 28887 Omegna (VB)
Tel. +39 0323.5411 0324.4911 fax +39 0323.643020
e-mail: protocollo@pec.aslvco.it - www.aslvco.it

A.S.L. VCO - popolazione residente al 31/12/20

Dati e Indicatori



S O M M A R I O

La popolazione residente nell'A.S.L. VCO - al 31/12/2021- Dati e Indicatori

	Pagina
- Introduzione	3
- Dati raggruppati in classi di età di 5 anni	5
- Grafici relativi alla popolazione	10
- Indicatori demografici	15
- Indici di mortalità specifici per fasce d'età e sesso	22
- Glossario e formulario	25

Introduzione

Il presente elaborato contiene i dati relativi alla popolazione residente nell'A.S.L. VCO al 31/12/2021.

I dati sono stati forniti dagli Uffici Anagrafe dei Comuni che fanno parte dell'A.S.L. VCO e vengono presentati raggruppati in classi di età di cinque anni,

Poiché l'informazione richiesta ai Comuni è di tipo analitico, la base dati prodotta dalla S.O.S. Tecnologie dell'Informazione e della Comunicazione (ICT) consente la costruzione di tutti i possibili aggregati per classi di età.

I dati, oltre che per classi di età, vengono presentati:

- divisi per singolo Comune;
- divisi per sesso;
- aggregati per Area Territoriale.

L'obiettivo di questo lavoro, oltre a fornire la base informativa necessaria per la predisposizione di alcuni provvedimenti dell'Azienda Sanitaria (zone carenti di medicina generale, flussi informativi regionali e ministeriali, etc.) vuole essere un contributo finalizzato ad offrire elementi di conoscenza sulla popolazione residente a tutti coloro che operano nell'ambito socio-sanitario della nostra A.S.L.

E' noto infatti come il dato relativo alla popolazione abbia riflessi non solo in ambito socio-sanitario (i bisogni e i desideri degli anziani sui servizi socio-sanitari sono diversi da quelli della popolazione giovane), ma anche in ambito aziendale (il finanziamento della A.S.L. avviene infatti per quota capitaria pesata).

Per quanto riguarda gli indicatori, sono stati costruiti i seguenti indici:

- Indice di vecchiaia (Iv);
- Indice di invecchiamento (Inv);
- Indice demografico di dipendenza (Id);
- Indice di femminilità (If);

- Indice di natalità (n);
- indice di fecondità (f);
- Mortalità infantile (M inf);
- Indice di mortalità generico (per singolo Comune, Area Territoriale e A.S.L.);
- Indice di mortalità specifico per fasce d'età e sesso (per Area Territoriale e A.S.L.);

Per quanto riguarda la mortalità, i relativi indici sono stati costruiti con i dati forniti dalla fonte ufficiale dei Comuni.

Per quanto riguarda il significato e le formule di costruzione degli indicatori si rimanda al Glossario - Formulario riportato alla fine dell'elaborato.

La presente pubblicazione è stata prodotta dalla S.O.S. Tecnologie Informatiche e Sistema Informativo .

Si ringraziano gli Uffici Anagrafe degli 81 Comuni dell'A.S.L. VCO che hanno collaborato fornendo i dati della popolazione residente.

Omegna, 25/02/2022

DATI RELATIVI ALLA POPOLAZIONE RESIDENTE

NELL ' ASL VCO - ANNO 2021

RAGGRUPPATA IN CLASSI DI ETA' DI 5 ANNI

COMUNI	0 - 4			5 - 9			10 - 14			15 - 19			20 - 24			25 - 29			30 - 34			35 - 39			40 - 44			45 - 49			50 - 54		
	M	F	T	M	F	T	M	F	T	M	F	T	M	F	T	M	F	T	M	F	T	M	F	T	M	F	T	M	F	T	M	F	T
ANTRONA SCHIERANCO	5	4	9	4	7	11	7	6	13	3	3	6	5	9	14	8	8	16	11	7	18	13	8	21	9	8	17	9	8	17	17	16	
ANZOLA D'OSSOLA	6	6	12	4	5	9	6	1	7	12	8	20	17	10	27	7	5	12	8	6	14	9	12	21	11	8	19	8	13	21	21	17	
BACENO	11	12	23	18	20	38	4	26	30	19	10	29	20	15	35	25	25	50	23	18	41	23	19	42	14	20	34	30	26	56	38	30	
BANNIO ANZINO	12	2	14	6	7	13	4	8	12	8	7	15	12	12	24	12	11	23	10	12	22	10	7	17	11	5	16	15	19	34	23	21	
BEURA-CARDEZZA	15	28	43	31	25	56	40	30	70	39	23	62	28	26	54	22	18	40	30	34	64	36	47	83	45	46	91	69	62	131	78	58	
BOGNANCO	0	3	3	3	1	4	2	5	7	1	1	2	2	2	4	5	0	5	4	6	10	4	2	6	8	3	11	7	4	11	12	4	
BORGOMEZZAVALLE	2	4	6	3	4	7	4	5	9	4	5	9	6	3	9	6	6	12	6	4	10	5	5	10	6	5	11	6	11	17	14	19	
CALASCA-CASTIGLIONE	5	13	18	7	5	12	6	6	12	11	5	16	4	12	16	14	15	29	14	12	26	16	9	25	15	8	23	19	11	30	26	20	
CEPPO MORELLI	3	2	5	1	2	3	5	2	7	7	6	13	8	5	13	7	4	11	3	3	6	5	3	8	8	5	13	7	11	18	14	13	
CRAVEGGIA	17	11	28	14	9	23	17	21	38	11	14	25	29	11	40	21	15	36	15	16	31	26	21	47	30	24	54	35	32	67	35	30	
CREVALDOSSOLA	59	72	131	102	92	194	119	77	196	107	97	204	107	112	219	114	114	228	110	106	216	117	114	231	136	148	284	184	167	351	181	221	
CRODO	24	20	44	25	24	49	33	26	59	42	29	71	34	32	66	31	28	59	38	30	68	32	39	71	43	40	83	48	49	97	48	56	
DOMODOSSOLA	271	249	520	329	328	657	361	338	699	381	351	732	381	426	807	457	418	875	467	419	886	464	444	908	514	542	1.056	656	724	1.380	708	792	
DRUOGNO	28	22	50	28	27	55	25	27	52	17	28	45	24	24	48	24	23	47	30	36	66	40	33	73	42	40	82	42	38	80	35	35	
FORMAZZA	3	3	6	7	11	18	4	8	12	15	10	25	3	5	8	12	12	24	11	11	22	20	8	28	10	14	24	14	12	26	23	22	
MACUGNAGA	3	3	6	7	8	15	7	11	18	20	11	31	12	8	20	7	6	13	7	11	18	14	6	20	14	13	27	14	19	33	28	26	
MALESCO	20	15	35	19	19	38	31	38	69	29	21	50	40	30	70	24	28	52	31	32	63	36	23	59	49	32	81	58	70	128	62	62	
MASERA	24	16	40	29	31	60	31	36	67	35	27	62	40	40	80	39	32	71	37	27	64	28	24	52	40	41	81	64	72	136	57	57	
MONTECRESTESE	15	22	37	28	33	61	31	28	59	18	30	48	24	13	37	22	27	49	25	28	53	39	41	80	36	33	69	57	39	96	47	67	
MONTESCHENO	2	0	2	4	7	11	7	10	17	10	4	14	11	8	19	10	6	16	5	3	8	5	10	15	7	6	13	16	16	32	22	19	
ORNAVASSO	56	49	105	79	74	153	69	79	148	94	76	170	91	70	161	69	77	146	79	80	159	82	94	176	138	109	247	130	155	285	169	134	
PALLANZENO	20	11	31	34	17	51	20	19	39	24	22	46	43	26	69	23	27	50	18	23	41	24	21	45	36	37	73	40	32	72	42	49	
PIEDIMULERA	26	14	40	23	24	47	36	24	60	31	39	70	30	35	65	29	23	52	41	32	73	41	28	69	47	43	90	69	72	141	69	58	
PIEVE VERGONTE	36	47	83	39	49	88	37	54	91	51	51	102	67	49	116	46	38	84	50	55	105	46	52	98	75	91	166	103	89	192	103	104	
PREMIA	9	8	17	8	12	20	6	10	16	8	11	19	12	16	28	15	8	23	15	16	31	15	9	24	13	17	30	24	10	34	26	28	
PREMOSELLO CHIOVENDA	20	19	39	27	25	52	30	32	62	42	39	81	56	55	111	52	30	82	43	31	74	48	38	86	38	51	89	82	72	154	87	99	
RE	16	2	18	12	16	28	15	18	33	12	12	24	16	14	30	16	15	31	14	15	29	24	20	44	25	20	45	25	31	56	31	25	
SANTA MARIA MAGGIORE	21	27	48	21	22	43	27	24	51	32	25	57	32	27	59	25	24	49	26	32	58	42	35	77	34	38	72	55	55	110	67	53	
TOCENO	15	11	26	14	12	26	19	16	35	23	15	38	12	12	24	23	19	42	21	18	39	19	23	42	27	19	46	27	28	55	32	37	
TRASQUERA	1	2	3	2	3	5	2	2	4	2	3	5	4	6	10	8	1	9	1	2	3	1	4	5	6	5	11	11	8	19	11	9	
TRONTANO	16	29	45	26	22	48	30	32	62	43	28	71	50	36	86	50	39	89	45	37	82	38	38	76	53	37	90	62	59	121	71	75	
VANZONE CON SAN CARLO	4	6	10	7	2	9	3	8	11	5	8	13	10	16	26	7	6	13	14	5	19	14	10	24	10	6	16	14	10	24	14	14	
VARZO	24	24	48	32	34	66	41	52	93	35	28	63	45	39	84	46	38	84	40	48	88	45	35	80	55	61	116	96	74	170	91	79	
VILLADOSSOLA	83	71	154	103	122	225	145	117	262	121	132	253	143	138	281	158	120	278	107	142	249	136	132	268	191	175	366	223	229	452	259	263	
VILLETTE	3	4	7	10	4	14	6	3	9	7	8	15	6	7	13	9	5	14	4	7	11	6	12	18	10	4	14	9	14	23	9	12	
VOGOGNA	18	16	34	27	18	45	35	37	72	36	49	85	63	35	98	56	35	91	49	23	72	44	25	69	48	53	101	65	78	143	84	84	
Totali Area Territoriale Ossola	893	847	1.740	1.133	1.121	2.254	1.265	1.236	2.501	1.355	1.236	2.591	1.487	1.384	2.871	1.499	1.306	2.805	1.452	1.387	2.839	1.567	1.451	3.018	1.854	1.807	3.661	2.393	2.419	4.812	2.654	2.708	
AMENO	21	10	31	18	13	31	11	13	24	11	15	26	14	22	36	14	20	34	25	11	36	13	22	35	28	21	49	37	31	68	28	31	
ARMENO	25	30	55	31	43	74	51	52	103	50	63	113	53	46	99	48	31	79	55	44	99	40	62	102	56	61	117	84	89	173	84	93	
AROLA	4	2	6	0	4	4	10	1	11	9	6	15	5	4	9	3	3	6	7	2	9	5	6	11	6	11	17	9	8	17	12	14	
CASALE CORTE CERRO	43	46	89	65	68	133	87	85	172	86	75	161	84	79	163	90	78	168	96	75	171	67	84	151	111	120	231	140	139	279	153	169	
CESARA	8	9	17	9	8	17	15	10	25	13	17	30	19	15	34	16	19	35	11	10	21	10	17	27	9	16	25	24	17	41	23	28	
GERMAGNO	0	1	1	5	2	7	1	3	4	4	7	11	4	7	11	2	3	5	4	3	7	5	4	9	9	1	10	9	5	14	8	8	
GRAVELLONA TOCE	127	142	269	164	159	323	191	160	351	169	167	336	178	145	323	190	182	372	166	189	355	210	209	419	292	264	556	304	307	611	309	313	
LOREGLIA	2	1	3	2	2	4	6	3	9	4	3	7	3	3	6	4	3	7	6	5	11	3	4	7	4	5	9	4	7	11	13	7	
MADONNA DEL SASSO	5	4	9	2	4	6	8	4	12	9	8	17	8	12	20	10	11	21	5	3	8	9	2	11	3	15	18	15	13	28	18	15	

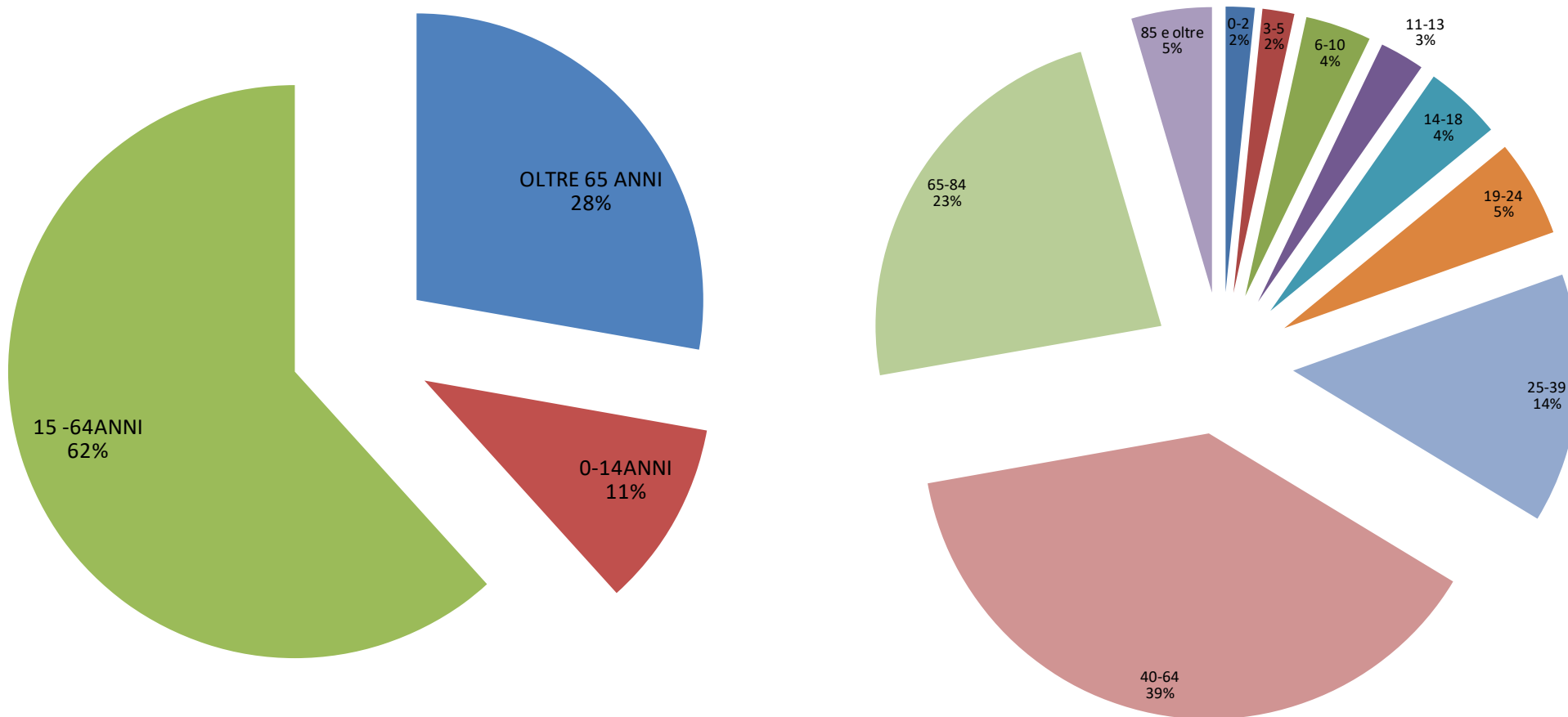
COMUNI	55 - 59				60 - 64			65 - 69			70 - 74			75 - 79			80 - 84			85 - 89			90 - 94			95 - 99			100 - 117		
	T	M	F	T	M	F	T	M	F	T	M	F	T	M	F	T	M	F	T	M	F	T	M	F	T	M	F	T			
ANTRONA SCHIERANCO	33	17	17	34	17	18	35	15	13	28	22	26	48	18	14	32	11	13	24	6	8	14	1	7	8	0	2	2	0	0	0
ANZOLA D'OSSOLA	38	17	17	34	10	13	33	17	19	36	19	16	35	8	10	18	8	11	19	3	7	10	2	1	3	0	1	1	0	0	0
BACENO	68	44	46	90	21	31	52	35	24	59	42	32	74	14	28	42	17	30	47	17	23	40	4	13	17	0	4	4	0	0	0
BANNIO ANZINO	44	25	14	39	20	15	35	14	24	38	24	22	46	12	15	27	17	15	32	4	11	15	2	8	10	1	1	2	0	0	0
BEURA-CARDEZZA	136	60	58	118	49	54	103	48	39	87	51	48	99	36	41	77	26	47	73	14	16	30	3	17	20	0	0	0	0	1	1
BOGNANCO	16	14	8	22	10	6	16	11	9	20	6	9	15	6	7	13	4	4	8	4	8	12	1	3	4	1	0	1	0	0	0
BORGOMEZZAVALLE	33	22	19	41	13	8	21	14	7	21	14	11	25	10	11	21	7	16	23	0	3	3	0	4	4	0	1	1	0	0	0
CALASCA-CASTIGLIONE	46	31	30	61	27	38	65	26	24	50	27	17	44	12	18	30	16	17	33	6	13	19	4	4	8	0	4	4	0	0	0
CEPPO MORELLI	27	17	17	34	15	10	25	13	11	24	13	8	21	10	13	23	8	14	22	9	9	18	3	4	7	0	2	2	0	0	0
CRAVEGGIA	65	41	27	68	23	25	48	25	27	52	21	25	46	16	19	35	12	11	23	3	16	19	1	6	7	1	3	4	0	0	0
CREVALDOSSOLA	402	187	207	394	169	174	343	153	157	310	125	146	271	98	122	220	84	102	186	51	67	118	17	29	46	1	3	4	0	0	0
CRODO	104	62	60	122	62	50	112	54	66	120	58	50	108	31	41	72	27	36	63	9	28	37	4	12	16	2	1	3	0	0	0
DOMODOSSOLA	1.500	731	781	1.512	630	712	1.342	568	669	1.237	540	679	1.219	431	558	989	349	468	817	172	320	492	63	162	225	11	32	43	0	5	5
DRUOGNO	70	45	38	83	35	42	77	42	30	72	28	29	57	20	22	42	12	17	29	4	18	22	6	7	13	1	1	2	0	0	0
FORMAZZA	45	19	14	33	18	13	31	21	15	36	15	11	26	11	10	21	14	14	28	3	14	17	3	5	8	1	3	4	0	0	0
MACUGNAGA	54	33	18	51	23	22	45	22	15	37	20	17	37	11	21	32	17	17	34	7	16	23	4	5	9	0	3	3	0	0	0
MALESCO	124	74	64	138	47	47	94	40	51	91	40	58	98	35	37	72	23	32	55	20	18	38	4	8	12	0	4	4	0	0	0
MASERA	114	70	72	142	51	56	107	49	55	104	50	53	103	41	40	81	24	36	60	10	21	31	7	8	15	2	5	7	0	2	2
MONTECRESTESE	114	59	47	106	48	50	98	44	38	82	43	52	95	25	33	58	39	33	72	17	22	39	2	13	15	2	4	6	0	0	0
MONTESCHENO	41	17	18	35	18	15	33	14	12	26	12	18	30	15	11	26	12	13	25	4	5	9	1	4	5	3	2	5	0	0	0
ORNAVASSO	303	135	122	257	123	108	231	84	92	176	99	110	209	75	92	167	57	83	140	33	57	90	11	22	33	2	9	11	0	1	1
PALLANZENO	91	53	47	100	34	32	66	36	41	77	40	38	78	25	41	66	36	37	73	6	22	28	1	9	10	0	3	3	1	0	1
PIEDIMULERA	127	60	59	119	50	40	90	52	64	116	43	58	101	50	48	98	37	44	81	11	20	31	6	9	15	0	2	2	0	0	0
PIEVE VERGONTE	207	106	112	218	96	87	183	92	103	195	100	86	186	51	79	130	58	64	122	17	40	57	10	30	40	0	2	2	0	0	0
PREMIA	54	22	16	38	25	25	50	14	20	34	23	18	41	16	16	32	14	15	29	4	11	15	2	4	6	0	2	2	0	1	1
PREMOSELLO CHIOVENDA	186	93	95	188	65	62	127	56	53	109	45	78	123	49	70	119	35	56	91	13	33	46	6	20	26	2	7	9	0	0	0
RE	56	32	25	57	28	31	59	24	20	44	20	21	41	9	24	33	13	26	39	10	11	21	5	5	10	0	1	1	0	0	0
SANTA MARIA MAGGIORE	120	48	61	109	55	46	101	37	47	84	39	45	84	28	41	69	31	34	65	5	20	25	2	11	13	0	3	3	0	1	1
TOCENO	69	28	29	57	35	32	67	28	18	46	28	21	49	10	17	27	10	9	19	3	8	11	0	8	8	0	1	1	0	0	0
TRASQUERA	20	7	10	17	6	5	11	8	8	16	6	5	11	6	6	12	3	10	13	3	2	5	1	2	3	0	0	0	0	0	0
TRONTANO	146	65	76	141	65	64	129	55	50	105	46	52	98	45	48	93	30	51	81	18	35	53	9	8	17	1	3	4	0	0	0
VANZONE CON SAN CARLO	28	22	22	44	16	14	30	17	12	29	16	13	29	4	13	17	10	8	18	5	8	13	0	11	11	0	0	0	0	0	0
VARZO	170	81	74	155	67	63	130	65	86	151	58	93	151	50	45	95	50	60	110	26	42	68	2	23	25	0	7	7	0	1	1
VILLADOSSOLA	522	276	294	570	236	252	488	228	229	457	219	238	457	148	140	288	149	212	361	68	145	213	27	63	90	5	24	29	0	4	4
VILLETTE	21	8	11	19	9	8	17	15	8	23	5	8	13	10	8	18	5	8	13	2	4	6	0	3	3	1	1	2	0	0	0
VOGOGNA	168	92	62	154	51	68	119	59	61	120	45	50	95	49	50	99	37	47	84	13	38	51	8	21	29	3	7	10	0	0	0
Totali Area Territoriale Ossola	5.362	2.713	2.687	5.400	2.267	2.336	4.603	2.095	2.217	4.312	2.002	2.261	4.263	1.485	1.809	3.294	1.302	1.710	3.012	600	1.139	1.739	222	569	791	40	148	188	1	16	17
AMENO	59	44	35	79	37	40	77	32	29	61	32	33	65	33	27	60	16	14	30	7	15	22	6	14	20	1	1	2	0	0	0
ARMENO	177	94	91	185	81	74	155	71	80	151	68	74	142	51	64	115	37	64	101	19	37	56	10	13	23	2	5	7	0	1	1
AROLA	26	9	14	23	11	11	22	15	5	20	9	6	15	4	9	13	4	7	11	2	4	6	0	3	3	0	0	0	0	0	0
CASALE CORTE CERRO	322	157	138	295	122	130	252	104	104	208	90	108	198	65	81	146	69	75	144	30	41	71	10	29	39	2	7	9	0	0	0
CESARA	51	45	35	80	21	15	36	17	22	39	12	12	24	13	17	30	14	24	38	7	13	20	2	6	8	0	1	1	0	0	0
GERMAGNO	16	6	5	11	5	8	13	6	7	13	10	5	15	6	7	13	7	3	10	5	2	7	3	1	4	0	0	0	0	0	0
GRAVELLONA TOCE	622	279	311	590	261	284	545	245	290	535	243	284	527	178	200	378	128	197	325	63	124	187	18	64	82	5	14	19	0	2	2
LOREGLIA	20	7	13	20	10	4	14	8	6	14	5	9	14	10	12	22	11	9	20	3	10	13	2	3	5	0	1	1	0	0	0
MADONNA DEL SASSO	33	26	26	52	25	15	40	12	10	22	12	8	20	3	9	12	10	12	22	3	8	11	1	4	5	0	1	1	0	0	0

COMUNI	0 - 4			5 - 9			10 - 14			15 - 19			20 - 24			25 - 29			30 - 34			35 - 39			40 - 44			45 - 49			50 - 54	
	M	F	T	M	F	T	M	F	T	M	F	T	M	F	T	M	F	T	M	F	T	M	F	T	M	F	T	M	F	T	M	F
MASSIOLA	1	0	1	4	1	5	4	1	5	2	3	5	5	3	8	3	3	6	4	2	6	1	0	1	5	1	6	1	6	7	5	4
MIASINO	8	9	17	7	13	20	16	22	38	16	13	29	13	15	28	21	9	30	12	16	28	17	19	36	24	16	40	30	34	64	42	22
NONIO	11	12	23	16	18	34	13	25	38	21	18	39	20	17	37	19	24	43	21	20	41	16	22	38	25	26	51	33	38	71	33	39
OMEGNA	205	197	402	254	259	513	320	311	631	378	329	707	364	326	690	338	313	651	340	314	654	361	319	680	418	378	796	544	569	1.113	618	668
ORTA SAN GIULIO	12	8	20	10	10	20	15	16	31	18	27	45	42	27	69	44	12	56	45	25	70	32	43	75	31	32	63	46	38	84	33	47
PELLA	10	6	16	12	14	26	17	20	37	18	17	35	22	22	44	18	15	33	18	21	39	16	21	37	26	24	50	32	38	70	49	47
PETTENASCO	20	16	36	28	21	49	25	36	61	25	28	53	39	38	77	40	28	68	36	27	63	28	36	64	49	57	106	59	46	105	54	58
QUARNA SOPRA	5	3	8	5	1	6	4	6	10	4	2	6	1	7	8	0	5	5	8	6	14	9	7	16	5	7	12	5	10	15	10	9
QUARNA SOTTO	4	3	7	3	5	8	3	14	17	9	10	19	8	4	12	6	5	11	9	12	21	4	5	9	8	4	12	16	12	28	20	19
SAN MAURIZIO D'OPAGLIO	29	46	75	55	68	123	82	75	157	76	74	150	82	79	161	70	62	132	66	63	129	61	75	136	102	113	215	132	122	254	142	148
VALSTRONA	10	14	24	27	20	47	30	32	62	27	40	67	35	21	56	21	20	41	16	20	36	25	27	52	36	29	65	48	44	92	65	53
Totali Area Territoriale Cusio	550	559	1.109	717	733	1.450	909	889	1.798	949	922	1.871	999	892	1.891	957	846	1.803	950	868	1.818	932	984	1.916	1.247	1.201	2.448	1.572	1.573	3.145	1.719	1.792
ARIZZANO	21	33	54	28	35	63	50	48	98	50	42	92	47	50	97	38	34	72	37	50	87	52	43	95	54	56	110	69	91	160	91	91
AURANO	2	0	2	0	0	0	0	0	0	3	1	4	1	3	4	1	2	3	3	1	4	6	2	8	3	3	6	9	4	13	2	6
BAVENO	69	67	136	93	85	178	114	95	209	111	92	203	118	99	217	104	103	207	97	104	201	130	113	243	140	163	303	188	204	392	222	217
BEE	9	13	22	16	11	27	21	20	41	20	13	33	18	15	33	12	17	29	12	16	28	20	19	39	17	25	42	29	33	62	43	36
BELGIRATE	6	2	8	5	3	8	5	12	17	11	11	22	15	14	29	11	10	21	9	10	19	13	5	18	9	16	25	17	17	34	26	34
BROVELLO-CARPUGNINO	19	11	30	16	17	33	15	15	30	13	6	19	17	16	33	11	15	26	19	17	36	28	32	60	39	29	68	32	33	65	42	27
CAMBIASCA	15	20	35	32	36	68	49	44	93	38	37	75	44	24	68	33	35	68	37	32	69	42	46	88	50	47	97	56	70	126	67	70
CANNERO RIVIERA	9	8	17	6	11	17	18	10	28	22	23	45	21	18	39	25	24	49	25	13	38	17	21	38	22	24	46	41	24	65	34	50
CANNOBIO	83	79	162	93	115	208	109	98	207	106	103	209	132	124	256	130	130	260	158	132	290	143	147	290	134	176	310	207	174	381	214	216
CAPREZZO	2	0	2	0	1	1	2	2	4	3	1	4	5	2	7	5	6	11	5	3	8	1	2	3	6	5	11	9	6	15	8	9
COSSOGNO	21	6	27	15	17	32	22	11	33	14	15	29	19	7	26	9	7	16	15	22	37	17	14	31	16	28	44	34	37	71	37	24
GHIFFA	33	27	60	27	38	65	52	44	96	48	36	84	48	43	91	58	59	117	55	59	114	69	48	117	61	55	116	84	81	165	107	96
GIGNESE	21	13	34	24	26	50	21	16	37	25	21	46	25	15	40	25	17	42	23	27	50	38	26	64	30	31	61	39	31	70	46	47
GURRO	0	2	2	0	1	1	5	6	11	1	3	4	2	2	4	2	2	4	6	0	6	3	4	7	4	4	8	8	4	12	7	6
INTRAGNA	2	0	2	5	1	6	1	6	7	0	2	2	0	1	1	2	2	4	2	2	4	4	3	7	3	6	9	5	0	5	5	1
MERGOZZO	26	21	47	35	48	83	60	54	114	53	58	111	38	46	84	42	44	86	49	43	92	48	56	104	81	73	154	105	113	218	107	92
MAZZINA	3	2	5	6	5	11	8	2	10	10	2	12	6	7	13	8	4	12	10	7	17	6	13	19	8	7	15	12	20	32	23	15
OGGEBBIO	14	13	27	17	20	37	14	14	28	24	13	37	14	17	31	23	16	39	25	25	50	24	29	53	32	19	51	33	26	59	36	30
PREMENO	8	5	13	12	17	29	13	10	23	11	20	31	19	16	35	17	17	34	14	15	29	10	15	25	23	22	45	32	33	65	37	30
SAN BERNARDINO VERBANO	15	15	30	15	17	32	31	30	61	37	31	68	26	25	51	32	26	58	26	26	52	31	26	57	40	37	77	53	64	117	63	49
STRESA	52	53	105	77	75	152	95	79	174	111	96	207	115	101	216	110	94	204	104	94	198	102	96	198	117	119	236	167	215	382	195	224
TRAREGO VIGGIONA	3	5	8	9	8	17	11	7	18	10	8	18	7	7	14	5	9	14	6	6	12	10	15	25	12	9	21	18	17	35	27	17
VALLE CANNOBINA	2	6	8	1	6	7	7	5	12	8	2	10	11	9	20	11	11	22	16	11	27	12	8	20	9	10	19	11	12	23	17	13
VERBANIA	460	455	915	533	512	1.045	616	559	1.175	738	633	1.371	770	725	1.495	793	729	1.522	795	751	1.546	788	738	1.526	823	841	1.664	1.021	1.154	2.175	1.234	1375
VIGNONE	17	18	35	26	16	42	43	35	78	33	22	55	28	30	58	34	31	65	35	28	63	28	32	60	34	31	65	45	56	101	39	66
Totali Area Territoriale Verbano	912	874	1.786	1.091	1.121	2.212	1.382	1.222	2.604	1.500	1.291	2.791	1.546	1.416	2.962	1.541	1.444	2.985	1.583	1.494	3.077	1.642	1.553	3.195	1.767	1.836	3.603	2.324	2.519	4.843	2.729	2.841
T O T A L I	2.355	2.280	4.635	2.941	2.975	5.916	3.556	3.347	6.903	3.804	3.449	7.253	4.032	3.692	7.724	3.997	3.596	7.593	3.985	3.749	7.734	4.141	3.988	8.129	4.868	4.844	9.712	6.289	6.511	12.800	7.102	7.341

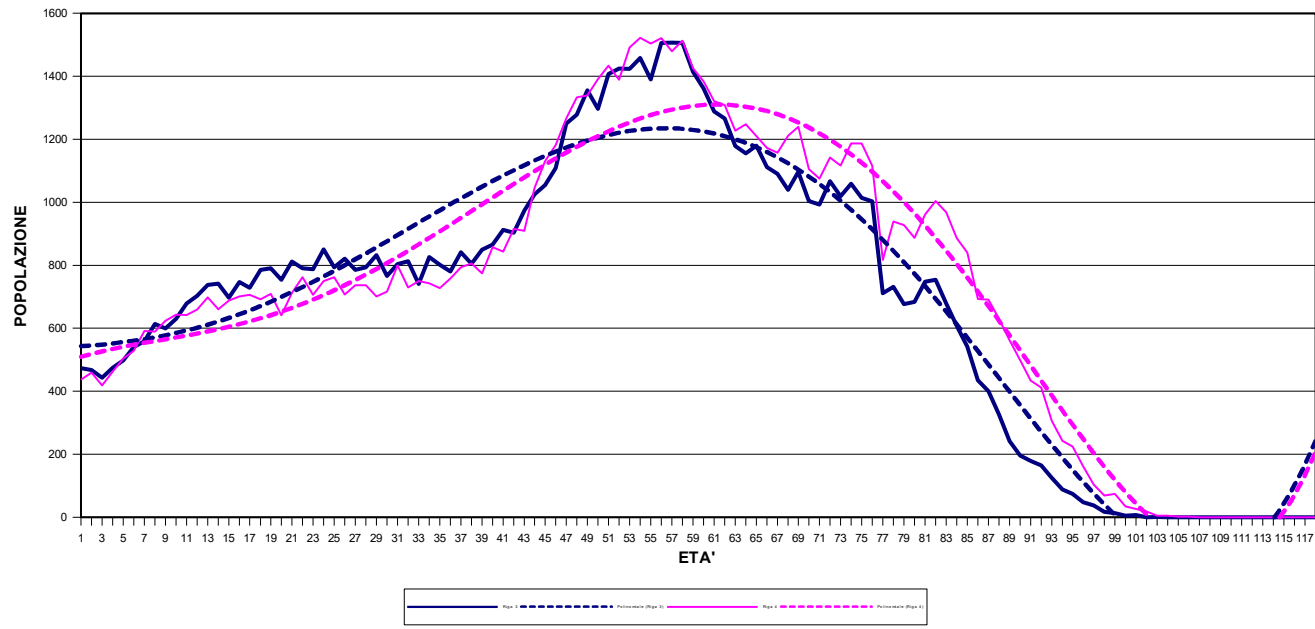
COMUNI	T	55 - 59				60 - 64				65 - 69				70 - 74				75 - 79				80 - 84				85 - 89				90 - 94				95 - 99				100 - 117			
		T	M	F	T	M	F	T	M	F	T	M	F	T	M	F	T	M	F	T	M	F	T	M	F	T	M	F	T	M	F	T									
MASSIOLA	9	6	6	12	11	7	18	3	3	6	6	6	12	1	4	5	1	0	1	1	4	5	0	0	0	0	0	0	0	0	0	0	0								
MIASINO	64	24	32	56	28	26	54	19	27	46	33	28	61	22	38	60	17	34	51	15	30	45	6	28	34	0	3	3	0	0	2	2									
NONIO	72	42	31	73	32	47	79	32	25	57	22	21	43	21	16	37	10	20	30	12	17	29	3	5	8	0	3	3	0	0	0	0									
OMEGNA	1.286	645	627	1.272	547	545	1.092	470	543	1.013	449	519	968	327	419	746	310	415	725	158	299	457	52	149	201	12	37	49	2	5	7	7									
ORTA SAN GIULIO	80	50	57	107	33	47	80	40	45	85	39	40	79	18	36	54	25	38	63	7	34	41	5	24	29	0	14	14	0	1	1	1									
PELLA	96	51	47	98	36	35	71	27	31	58	21	33	54	27	29	56	14	26	40	10	12	22	2	14	16	1	3	4	1	0	1	1									
PETTENASCO	112	48	39	87	61	65	126	47	43	90	44	49	93	26	34	60	25	30	55	12	17	29	4	11	15	0	0	0	0	1	1	1									
QUARNA SOPRA	19	13	12	25	8	17	25	9	9	18	14	9	23	6	6	12	7	7	14	3	7	10	0	4	4	0	2	2	0	0	0	0									
QUARNA SOTTO	39	19	17	36	17	12	29	8	18	26	20	12	32	12	6	18	10	10	20	6	6	12	2	5	7	0	1	1	0	1	1	1									
SAN MAURIZIO D'OPAGLIO	290	133	131	264	99	98	197	90	205	295	78	81	159	57	59	116	44	74	118	23	54	77	3	19	22	3	2	5	0	0	0	0									
VALSTRONA	118	75	60	135	40	40	80	39	29	68	26	31	57	21	24	45	23	48	71	13	22	35	7	12	19	0	2	2	0	0	0	0									
Totali Area Territoriale Cusio	3.511	1.773	1.727	3.500	1.485	1.520	3.005	1.294	1.531	2.825	1.233	1.368	2.601	901	1.097	1.998	782	1.107	1.889	399	756	1.155	136	408	544	26	97	123	3	13	16	16									
ARIZZANO	182	94	102	196	71	78	149	57	67	124	64	68	132	50	38	88	39	54	93	18	27	45	9	6	15	0	3	3	0	0	0	0									
AURANO	8	2	4	6	6	5	11	6	6	12	6	2	8	4	2	6	1	5	6	0	1	1	0	1	1	0	0	0	0	0	0	0	0								
BAVENO	439	198	215	413	185	193	378	164	161	325	144	154	298	103	124	227	89	135	224	46	82	128	22	38	60	0	13	13	0	0	0	0									
BEE	79	39	38	77	21	36	57	23	25	48	21	25	46	17	19	36	9	19	28	3	15	18	2	7	9	1	1	2	0	1	1	1									
BELGIRATE	60	29	21	50	21	17	38	10	17	27	18	23	41	21	18	39	8	13	21	6	7	13	2	7	9	0	3	3	0	0	0	0									
BROVELLO-CARPUGNINO	69	33	32	65	36	34	70	28	26	54	18	19	37	13	16	29	13	5	18	2	15	17	0	8	8	0	2	2	0	2	2	2									
CAMBIASCA	137	69	61	130	50	52	102	46	54	100	49	62	111	31	36	67	34	45	79	14	23	37	9	13	22	0	6	6	0	3	3	3									
CANNERO RIVIERA	84	51	44	95	32	33	65	27	30	57	27	27	54	31	27	58	28	37	65	5	21	26	8	10	18	0	3	3	0	0	0	0									
CANNOBIO	430	240	236	476	183	192	375	136	173	309	157	142	299	103	164	267	93	137	230	51	87	138	14	42	56	2	18	20	0	2	2	2									
CAPREZZO	17	14	3	17	7	7	14	7	12	19	9	3	12	1	10	11	6	2	8	1	2	3	0	3	3	1	0	1	0	0	0	0									
COSSOGNO	61	31	27	58	30	28	58	19	17	36	19	11	30	10	17	27	8	15	23	5	11	16	5	5	10	1	4	5	0	0	0	0									
GHIFFA	203	106	114	220	100	93	193	84	80	164	77	82	159	65	77	142	46	54	100	18	34	52	10	24	34	4	11	15	0	0	0	0									
GIGNESE	93	46	43	89	45	36	81	35	34	69	39	46	85	22	23	45	30	30	60	13	20	33	4	5	9	2	2	4	0	1	1	1									
GURRO	13	15	11	26	9	7	16	8	7	15	8	5	13	6	5	11	4	5	9	2	11	13	0	9	9	1	3	4	0	0	0	0									
INTRAGNA	6	5	3	8	6	5	11	6	3	9	3	3	6	0	1	1	0	4	4	4	1	5	2	1	3	0	0	0	0	0	0	0	0								
MERGOZZO	199	88	83	171	68	84	152	75	74	149	69	50	119	51	57	108	43	45	88	15	28	43	9	18	27	1	4	5	0	0	0	0									
MAZZINA	38	20	21	41	22	13	35	15	9	24	12	12	24	8	14	22	16	9	25	6	6	12	1	0	1	0	1	1	0	0	0	0									
OGGEBBIO	66	35	41	76	29	38	67	35	34	69	19	33	52	21	19	40	10	16	26	9	17	26	3	10	13	2	5	7	0	0	0	0									
PREMENO	67	32	39	71	33	26	59	28	24	52	35	27	62	23	19	42	17	17	34	4	12	16	2	10	12	2	2	4	0	0	0	0									
SAN BERNARDINO VERBANO	112	73	73	146	52	52	104	50	29	79	32	38	70	23	32	55	21	30	51	11	22	33	5	12	17	0	1	1	0	0	0	0									
STRESA	419	221	216	437	187	191	378	147	156	303	143	172	315	124	151	275	107	162	269	66	107	173	31	52	83	3	13	16	1	4	5	5									
TRAREGO VIGGIONA	44	17	20	37	15	10	25	12	13	25	15	13	28	14	14	28	5	6	11	6	7	13	6	6	12	1	2	3	0	0	0	0									
VALLE CANNOBINA	30	28	27	55	32	25	57	20	21	41	27	13	40	12	14	26	10	17	27	3	8	11	2	7	9	1	1	2	0	0	0	0									
VERBANIA	2.609	1.258	1383	2.641	1.042	1160	2.202	875	1019	1.894	856	1017	1.873	651	856	1.507	594	961	1.555	280	603	883	124	341	465	31	97	128	2	16	18	18									
VIGNONE	105	64	52	116	33	44	77	38	46	84	50	32	82	15	28	43	14	19	33	11	13	24	1	5	6	0	1	1	1	0	1	1									
Totali Area Territoriale Verbano	5.570	2.808	2.909	5.717	2.315	2.459	4.774	1.951	2.137	4.088	1.917	2.079	3.996	1.419	1.781	3.200	1.245	1.842	3.087	599	1.180	1.779	271	640	911	53	196	249	4	29	33	33									
T O T A L I	14.443	7.294	7.323	14.617	6.067	6.315	12.382	5.340	5.885	11.225	5.152	5.708	10.860	3.805	4.687	8.492	3.329	4.659	7.988	1.598	3.075	4.673	629	1.617	2.246	119	441	560	8	58	66	66									

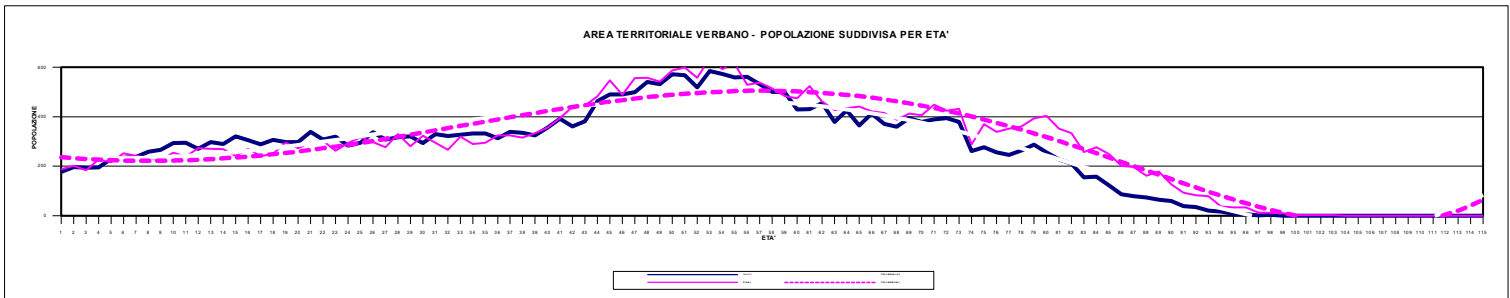
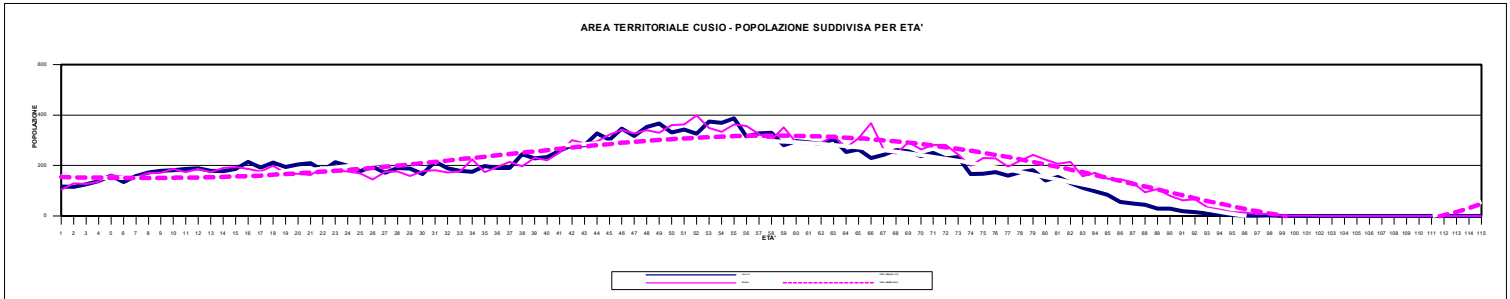
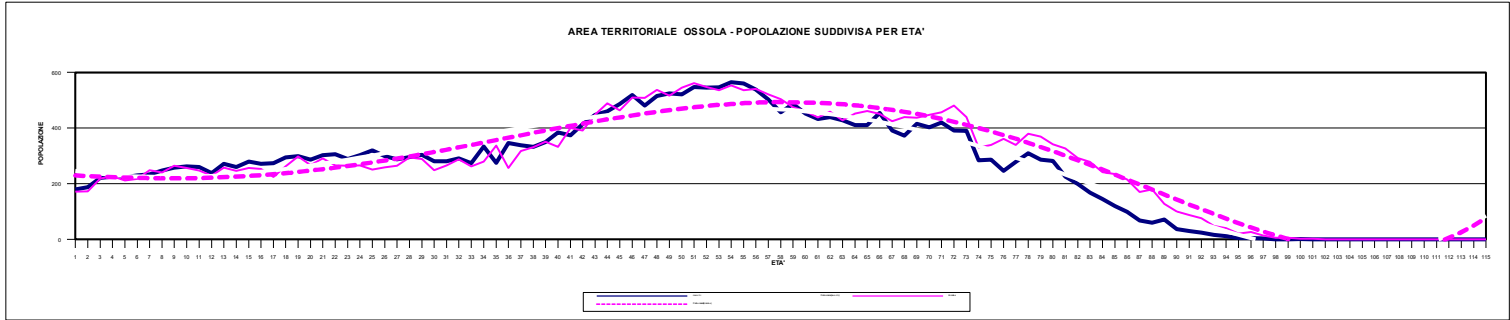
***GRAFICI RELATIVI ALLA POPOLAZIONE
RESIDENTE NELL'ASL VCO - ANNO 2021***

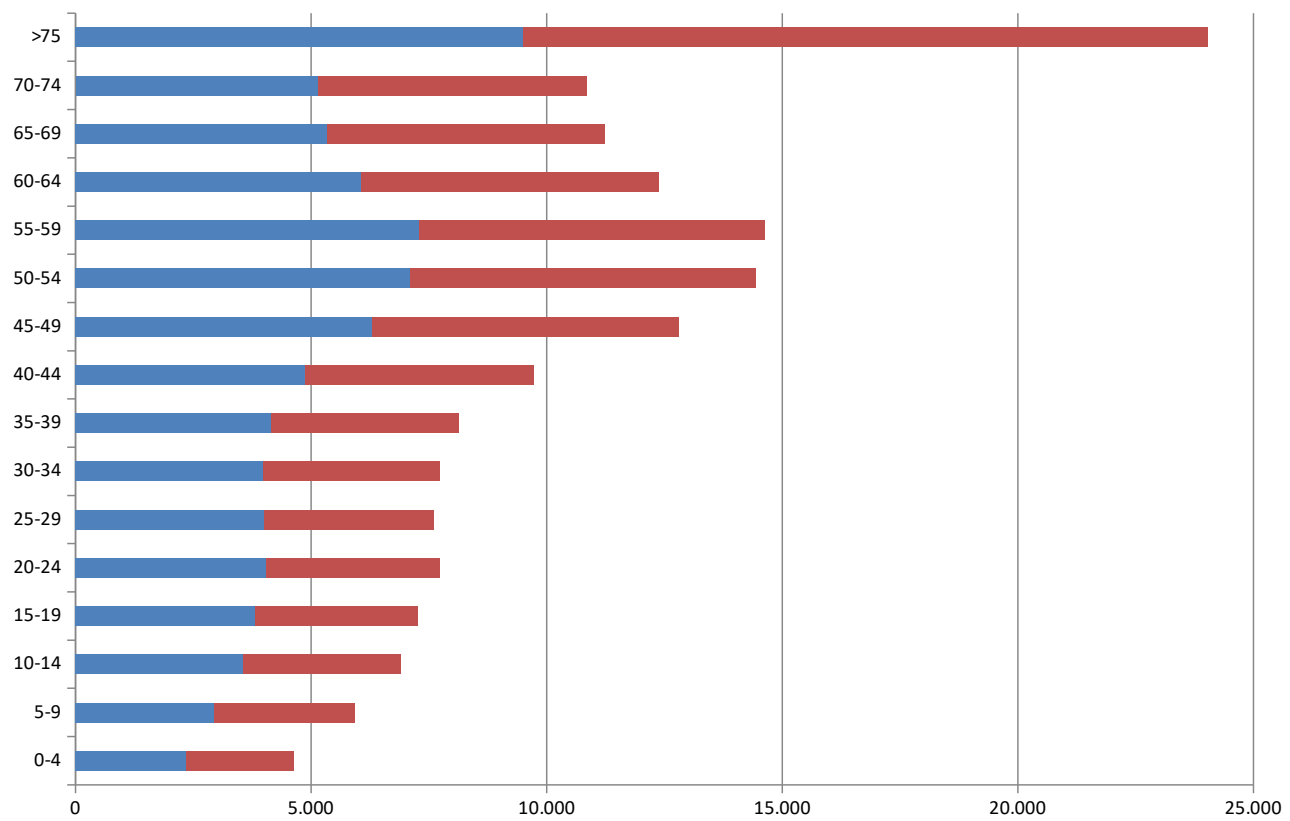
Suddivisione della popolazione per fasce d'età - anno 2021



POPOLAZIONE SUDDIVISA PER ETA' - ASL VCO 2021







INDICATORI DEMOGRAFICI

COMUNI A.S.L.VCO	RESIDENTI MASCHI anno 2021	RESIDENTI FEMMINE anno 2021	TOTALE POPOLAZ. anno 2021	Maschi >= 65 anni	Femmine >= 65 anni	Maschi e Femmine >= 65 anni	INDICE DI VECCHIAIA (%)	INDICE DI INVECCHIAMENTO (%)	INDICE DEMOGR. di DIPENDENZA (%)	INDICE DI MORTALITA' (^/^^)	INDICE DI FEMMINILITA' (%)	SUPERFICIE TERR.KM2	DENSITA' ab/Km2
ANTRONA SCHIERANCO	198	202	400	73	83	156	473	39	90	12,50	102,02	99,99	4
ANZOLA D'OSSOLA	193	186	379	57	65	122	436	32	66	23,75	96,37	13,83	27
BACENO	419	452	871	129	154	283	429	32	70	14,93	107,88	68,73	13
BANNIO ANZINO	242	236	478	74	96	170	436	36	78	31,38	97,52	38,96	12
BEURA-CARDEZZA	720	718	1.438	178	209	387	229	27	63	13,21	99,72	28,90	50
BOGNANCO	105	85	190	33	40	73	521	38	84	21,05	80,95	58,16	3
BORGOMEZZAVALLE	142	151	293	45	53	98	445	33	69	23,89	106,34	19,43	15
CALASCA-CASTIGLIONE	286	281	567	91	97	188	448	33	68	12,35	98,25	57,66	10
CEPPO MORELLI	156	144	300	56	61	117	780	39	79	20,00	92,31	40,01	7
CRAVEGGIA	393	363	756	79	107	186	209	25	57	15,87	92,37	36,44	21
CREVOLADOSSOLA	2.221	2.327	4.548	529	626	1.155	222	25	58	12,97	104,77	39,72	115
CRODO	707	717	1.424	185	234	419	276	29	67	14,75	101,41	61,69	23
DOMODOSSOLA	8.484	9.417	17.901	2.134	2.893	5.027	268	28	63	12,85	111,00	36,93	485
DRUOGNO	528	537	1.065	113	124	237	151	22	59	6,57	101,70	29,05	37
FORMAZZA	227	215	442	68	72	140	389	32	66	15,84	94,71	130,41	3
MACUGNAGA	270	256	526	81	94	175	449	33	69	11,41	94,81	99,40	5
MALESCO	682	689	1.371	162	208	370	261	27	60	12,40	101,03	43,24	32
MASERA	728	751	1.479	183	220	403	241	27	63	10,14	103,16	20,09	74
MONTECRETESE	621	653	1.274	172	195	367	234	29	70	10,99	105,15	86,49	15
MONTESCHENO	195	187	382	61	65	126	420	33	69	26,18	95,90	22,55	17
ORNAVASSO	1.675	1.693	3.368	361	466	827	204	25	58	8,91	101,07	25,87	130
PALLANZENO	556	554	1.110	145	191	336	278	30	70	13,51	99,64	4,42	251
PIEDIMULERA	751	736	1.487	199	245	444	302	30	66	12,10	98,00	7,62	195
PIEVE VERGONTE	1.183	1.282	2.465	73	404	477	276	19	72	14,60	108,37	41,73	59
PREMIA	271	273	544	73	87	160	302	29	64	9,19	100,74	89,17	6
PREMOSELLO CHIOVENDA	889	965	1.854	206	317	523	342	28	57	16,18	108,55	34,11	54
RE	347	352	699	81	108	189	239	27	62	18,60	101,44	27,22	26
SANTA MARIA MAGGIORE	627	671	1.298	142	202	344	242	27	60	13,87	107,02	53,09	24
TOCENO	374	353	727	79	82	161	185	22	52	9,63	94,39	15,71	46
TRASQUERA	89	93	182	27	33	60	500	33	65	5,49	104,49	39,57	5
TRONTANO	818	819	1.637	204	247	451	291	28	59	20,77	100,12	57,91	28
VANZONE CON SAN CARLO	192	192	384	52	65	117	390	30	62	26,04	100,00	16,20	24
VARZO	949	1.006	1.955	251	357	608	294	31	71	15,86	106,01	94,56	21
VILLADOSSOLA	3.025	3.242	6.267	844	1.055	1.899	296	30	68	16,28	107,17	18,02	348
VILLETTE	134	139	273	38	40	78	260	29	65	14,65	103,73	7,43	37
VOGOGNA	882	857	1.739	214	274	488	323	28	58	16,10	97,17	15,28	114
Totale Area Territoriale Ossola	30.279	31.794	62.073	7.492	9.869	17.361	272	28	63	13,94	105,00	1579,59	39

C O M U N I A. S. L. VCO	RESIDENTI MASCHI anno 2021	RESIDENTI FEMMINE anno 2021	TOTALE POPOLAZ. anno 2021	Maschi >= 65 anni	Femmine >= 65 anni	Maschi e Femmine >= 65 anni	INDICE DI VECCHIAIA (%)	INDICE DI INVECCHIAMENTO (%)	INDICE DEMOGR. di DIPENDENZA (%)	INDICE DI MORTALITA' (°/°)	INDICE DI FEMMINILITA' (%)	SUPERFICIE TERR.KM2	DENSITA' ab/Km2
AMENO	428	417	845	127	133	260	302	31	69	14,20	97,43	10,00	85
ARMENO	1.010	1.117	2.127	258	338	596	257	28	64	10,81	110,59	31,58	67
AROLA	124	120	244	34	34	68	324	28	57	520,49	96,77	6,52	37
CASALE CORTE CERRO	1.671	1.731	3.402	370	445	815	207	24	55	7,64	103,59	12,08	282
CESARA	288	311	599	65	95	160	271	27	58	11,69	107,99	11,27	53
GERMAGNO	99	82	181	37	25	62	517	34	69	16,57	82,83	2,90	62
GRAVELLONA TOCE	3.720	4.007	7.727	880	1.175	2.055	218	27	63	10,48	107,72	14,67	527
LOREGLIA	107	110	217	39	50	89	556	41	94	36,87	102,80	9,20	24
MADONNA DEL SASSO	184	184	368	41	52	93	344	25	48	16,30	100,00	15,27	24
MASSIOLA	64	54	118	12	17	29	264	25	51	25,42	84,38	8,05	15
MIASINO	370	436	806	112	190	302	403	37	88	28,54	117,84	5,34	151
NONIO	402	444	846	100	107	207	218	24	56	8,27	110,45	10,15	83
OMEGNA	7.112	7.541	14.653	1.780	2.386	4.166	269	28	64	12,69	106,03	30,80	476
ORTA SAN GIULIO	545	621	1.166	134	232	366	515	31	60	23,16	113,94	6,81	171
PELLA	428	475	903	103	148	251	318	28	58	11,07	110,98	8,05	112
PETTENASCO	670	680	1.350	158	185	343	235	25	57	14,07	101,49	7,12	190
QUARNA SOPRA	116	136	252	39	44	83	346	33	74	7,94	117,24	9,51	26
QUARNA SOTTO	184	181	365	58	59	117	366	32	69	21,92	98,37	16,05	23
SAN MAURIZIO D'OPAGLIO	1.427	1.648	3.075	298	298	596	180	19	48	9,11	115,49	8,32	370
VALSTRONA	584	588	1.172	129	168	297	223	25	58	10,24	100,68	48,94	24
Totale Area Territoriale Cusio	19.533	20.883	40.416	4.774	6.181	10.955	253	27	61	15,29	106,91	272,63	148

C O M U N I A. S. L. VCO	RESIDENTI MASCHI anno 2021	RESIDENTI FEMMINE anno 2021	TOTALE POPOLAZ. anno 2021	Maschi >= 65 anni	Femmine >= 65 anni	Maschi e Femmine >= 65 anni	INDICE DI VECCHIAIA (%)	INDICE DI INVECCHIAMENTO (%)	INDICE DEMOGR. di DIPENDENZA (%)	INDICE DI MORTALITA' (^/^^)	INDICE DI FEMMINILITA' (%)	SUPERFICIE TERR.KM2	DENSITA' ab/Km2
ARIZZANO	939	1.016	1.955	237	263	500	233	26	58	13,30	108,20	1,63	1199
AURANO	55	48	103	17	17	34	1700	33	54	9,71	87,27	21,25	5
BAVENO	2.337	2.457	4.794	568	707	1.275	244	27	60	13,77	105,13	17,25	278
BEE	353	404	757	76	112	188	209	25	58	7,93	114,45	3,28	231
BELGIRATE	242	260	502	65	88	153	464	30	59	19,92	107,44	8,40	60
BROVELLO-CARPUGNINO	394	377	771	74	93	167	180	22	51	9,08	95,69	8,34	92
CAMBIASCA	765	816	1.581	183	242	425	217	27	65	10,12	106,67	3,94	401
CANNERO RIVIERA	449	458	907	126	155	281	453	31	61	6,62	102,00	14,46	63
CANNOBIO	2.488	2.687	5.175	556	765	1.321	229	26	58	13,91	108,00	51,20	101
CAPREZZO	92	79	171	25	32	57	814	33	60	5,85	85,87	7,26	24
COSSOGNO	347	323	670	67	80	147	160	22	55	5,97	93,08	40,02	17
GHIFFA	1.152	1.155	2.307	145	362	507	290	22	66	10,40	100,26	13,95	165
GIGNESE	553	510	1.063	145	161	306	253	29	67	23,52	92,22	14,94	71
GURRO	91	97	188	29	45	74	529	39	88	5,32	106,59	13,27	14
INTRAGNA	55	45	100	15	13	28	187	28	75	10,00	81,82	9,95	10
MERGOZZO	1.063	1.091	2.154	263	276	539	221	25	57	7,89	102,63	27,35	79
MIAZZINA	200	169	369	99	51	150	278	41	53	13,55	84,50	21,45	17
OGGEBBIO	419	435	854	99	134	233	253	27	61	15,22	103,82	20,21	42
PREMENO	372	376	748	111	111	222	342	30	62	17,38	101,08	7,43	101
SAN BERNARDINO VERBANO	636	635	1.271	142	164	306	249	24	51	13,38	99,84	25,99	49
STRESA	2.275	2.470	4.745	622	817	1.439	334	30	65	15,38	108,57	33,23	143
TRAREGO VIGGIONA	209	199	408	59	61	120	279	29	67	7,35	95,22	18,77	22
VALLE CANNOBINA	240	226	466	75	81	156	578	33	65	890,56	94,17	55,91	8
VERBANIA	14.284	15.925	30.209	3.413	4.910	8.323	265	28	61	13,74	111,49	37,62	803
VIGNONE	589	605	1.194	130	144	274	177	23	56	8,38	102,72	3,54	337
Totali Area Territoriale Verbano	30.599	32.863	63.462	7.341	9.884	17.225	262	27	61	13,24	107,40	480,64	132
TOTALE A.S.L. VCO	80.411	85.540	165.951	19.607	25.934	45.541	263	27	62	14,00	106,38	2332,86	71

C O M U N I A.S.L. VCO	N.NATI MASCHI 2021	N.NATI FEMMINE 2021	TOTALE N.NATI 2021	POPOLAZ. Anno 2020	POPOLAZ. Anno 2021	TOTALE POPOLAZ. (media)	INDICE DI NATALITA' °/°°	N.FEMMINE 15-44 ANNI	INDICE DI FECONDITA' °/°°	N. MORTI NEL 1° ANNO DI VITA	MORTALITA' INFANTILE °/°°
ANTRONA SCHIERANCO	1	1	2	405	400	402,5	4,97	43	46,51	0	0,00
ANZOLA D'OSSOLA	0	0	0	406	379	392,5	0,00	49	0,00	0	0,00
BACENO	5	5	10	887	871	879,0	11,38	124	80,65	0	0,00
BANNIO ANZINO	4	1	5	472	478	475,0	10,53	54	92,59	0	0,00
BEURA-CARDEZZA	4	7	11	1.451	1.438	1444,5	7,62	194	56,70	0	0,00
BOGNANCO	0	2	2	184	190	187,0	10,70	14	142,86	0	0,00
BORGOMEZZAVALLE	0	0	0	310	293	301,5	0,00	28	0,00	0	0,00
CALASCA-CASTIGLIONE	0	4	4	592	567	579,5	6,90	61	65,57	0	0,00
CEPPO MORELLI	0	1	1	294	300	297,0	3,37	26	38,46	0	0,00
CRAVEGGIA	4	2	6	765	756	760,5	7,89	101	59,41	0	0,00
CREVALDOSSOLA	10	15	25	4.533	4.548	4540,5	5,51	691	36,18	0	0,00
CRODO	4	6	10	1.400	1.424	1412,0	7,08	198	50,51	0	0,00
DOMODOSSOLA	59	43	102	18.058	17.901	17979,5	5,67	2.600	39,23	0	0,00
DRUOGNO	5	5	10	1.057	1.065	1061,0	9,43	184	54,35	0	0,00
FORMAZZA	1	0	1	445	442	443,5	2,25	60	16,67	0	0,00
MACUGNAGA	0	2	2	537	526	531,5	3,76	55	36,36	0	0,00
MALESCO	3	5	8	1.383	1.371	1377,0	5,81	166	48,19	0	0,00
MASERA	6	2	8	1.463	1.479	1471,0	5,44	191	41,88	0	0,00
MONTECRESTESE	3	3	6	1.257	1.274	1265,5	4,74	172	34,88	0	0,00
MONTESCHELO	1	0	1	384	382	383,0	2,61	37	27,03	0	0,00
ORNAVASSO	10	12	22	3.408	3.368	3388,0	6,49	506	43,48	0	0,00
PALLANZENO	1	3	4	1.137	1.110	1123,5	3,56	156	25,64	0	0,00
PIEDIMULERA	4	1	5	1.485	1.487	1486,0	3,36	200	25,00	0	0,00
PIEVE VERGONTE	1	9	10	2.511	2.465	2488,0	4,02	336	29,76	0	0,00
PREMIA	1	2	3	539	544	541,5	5,54	77	38,96	0	0,00
PREMOSELLO CHIOVENDA	7	2	9	1.906	1.854	1880,0	4,79	244	36,89	0	0,00
RE	3	0	3	707	699	703,0	4,27	96	31,25	0	0,00
SANTA MARIA MAGGIORE	2	4	6	1.292	1.298	1295,0	4,63	181	33,15	0	0,00
TOCENO	3	1	4	725	727	726,0	5,51	106	37,74	0	0,00
TRASQUERA	1	0	1	173	182	177,5	5,63	21	47,62	0	0,00
TRONTANO	5	4	9	1.667	1.637	1652,0	5,45	215	41,86	0	0,00
VANZONE CON SAN CARLO	1	0	1	384	384	384,0	2,60	51	19,61	0	0,00
VARZO	7	7	14	2.014	1.955	1984,5	7,05	249	56,22	0	0,00
VILLADOSSOLA	20	9	29	6.414	6.267	6340,5	4,57	839	34,56	0	0,00
VILLETTE	1	1	2	268	273	270,5	7,39	43	46,51	0	0,00
VOGOGNA	3	3	6	1.747	1.739	1743,0	3,44	220	27,27	0	0,00
Totali Area Territoriale Ossola	180	162	342	62.660	62.073	62366,5	5,48	8.571	39,90	0	0

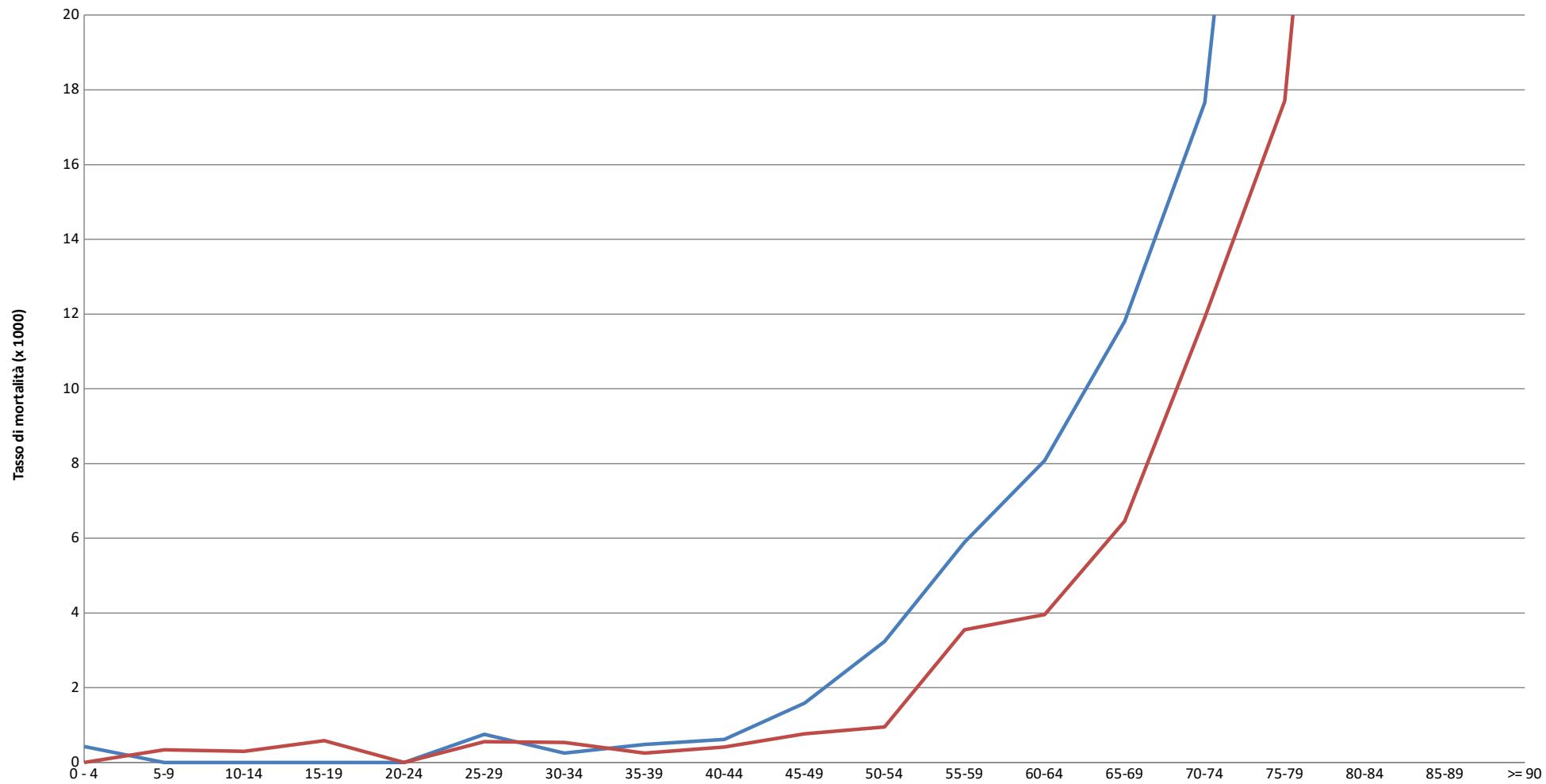
C O M U N I A. S. L. VCO	N.NATI MASCHI 2021	N.NATI FEMMINE 2021	TOTALE N.NATI 2021	POPOLAZ. Anno 2020	POPOLAZ. Anno 2021	TOTALE POPOLAZ. (media)	INDICE DI NATALITA' ‰	N.FEMMINE 15-44 ANNI	INDICE DI FECONDITA' ‰	N. MORTI NEL 1° ANNO DI VITA	MORTALITA' INFANTILE ‰
AMENO	0	3	3	957	845	901,0	3,33	111	27,03	0	0,00
ARMENO	5	5	10	2.159	2.127	2143,0	4,67	307	32,57	0	0,00
AROLA	0	0	0	237	244	240,5	0,00	32	0,00	0	0,00
CASALE CORTE CERRO	10	9	19	3.444	3.402	3423,0	5,55	511	37,18	0	0,00
CESARA	1	1	2	589	599	594,0	3,37	94	21,28	0	0,00
GERMAGNO	0	1	1	188	181	184,5	5,42	25	40,00	0	0,00
GRAVELLONA TOCE	21	29	50	7.828	7.727	7777,5	6,43	1.156	43,25	0	0,00
LOREGLIA	1	0	1	229	217	223,0	4,48	23	43,48	0	0,00
MADONNA DEL SASSO	2	1	3	403	368	385,5	7,78	51	58,82	0	0,00
MASSIOLA	0	0	0	122	118	120,0	0,00	12	0,00	0	0,00
MIASINO	1	2	3	782	806	794,0	3,78	88	34,09	0	0,00
NONIO	2	3	5	855	846	850,5	5,88	127	39,37	0	0,00
OMEGNA	46	42	88	15.061	14.653	14857,0	5,92	1.979	44,47	0	0,00
ORTA SAN GIULIO	4	3	7	1.347	1.166	1256,5	5,57	166	42,17	0	0,00
PELLA	3	1	4	936	903	919,5	4,35	120	33,33	0	0,00
PETTENASCO	4	0	4	1.354	1.350	1352,0	2,96	214	18,69	0	0,00
QUARNA SOPRA	2	0	2	249	252	250,5	7,98	34	58,82	0	0,00
QUARNA SOTTO	0	0	0	386	365	375,5	0,00	40	0,00	0	0,00
SAN MAURIZIO D'OPAGLIO	2	2	4	3.039	3.075	3057,0	1,31	457	8,75	0	0,00
VALSTRONA	0	1	1	1.209	1.172	1190,5	0,84	157	6,37	0	0,00
Totali Area Territoriale Cusio	104	103	207	41.374	40.416	40895	5,06	5.713	36,23	0	0

C O M U N I A. S. L. VCO	N.NATI MASCHI 2021	N.NATI FEMMINE 2021	TOTALE N.NATI 2021	POPOLAZ. Anno 2020	POPOLAZ. Anno 2021	TOTALE POPOLAZ. (media)	INDICE DI NATALITA' °/°°	N.FEMMINE 15-44 ANNI	INDICE DI FECONDITA' °/°°	N. MORTI NEL 1° ANNO DI VITA	MORTALITA' INFANTILE °/°°
ARIZZANO	3	4	7	1.982	1.955	1968,5	3,56	275	25,45	0	0,00
AURANO	0	0	0	99	103	101,0	0,00	12	0,00	0	0,00
BAVENO	15	13	28	4.942	4.794	4868,0	5,75	674	41,54	0	0,00
BEE	1	3	4	772	757	764,5	5,23	105	38,10	0	0,00
BELGIRATE	1	2	3	507	502	504,5	5,95	66	45,45	0	0,00
BROVELLO-CARPUGNINO	3	1	4	740	771	755,5	5,29	115	34,78	0	0,00
CAMBIASCA	4	4	8	1.592	1.581	1586,5	5,04	221	36,20	0	0,00
CANNERO RIVIERA	1	2	3	895	907	901,0	3,33	123	24,39	0	0,00
CANNOBIO	26	15	41	5.174	5.175	5174,5	7,92	812	50,49	0	0,00
CAPREZZO	1	0	1	171	171	171,0	5,85	19	52,63	0	0,00
COSSOGNO	5	0	5	677	670	673,5	7,42	93	53,76	0	0,00
GHIFFA	2	5	7	2.345	2.307	2326,0	3,01	300	23,33	0	0,00
GIGNESE	2	2	4	1.043	1.063	1053,0	3,80	137	29,20	0	0,00
GURRO	0	0	0	193	188	190,5	0,00	15	0,00	0	0,00
INTRAGNA	0	0	0	111	100	105,5	0,00	16	0,00	0	0,00
MERGOZZO	6	10	16	2.149	2.154	2151,5	7,44	320	50,00	0	0,00
MIAZZINA	1	0	1	366	369	367,5	2,72	40	25,00	0	0,00
OGGEBBIO	1	1	2	880	854	867,0	2,31	119	16,81	0	0,00
PREMENO	0	1	1	742	748	745,0	1,34	105	9,52	0	0,00
SAN BERNARDINO VERBANO	4	3	7	1.302	1.271	1286,5	5,44	171	40,94	0	0,00
STRESA	7	11	18	4.797	4.745	4771,0	3,77	600	30,00	0	0,00
TRAREGO VIGGIONA	0	1	1	410	408	409,0	2,44	54	18,52	0	0,00
VALLE CANNOBINA	1	2	3	477	466	471,5	6,36	51	58,82	0	0,00
VERBANIA	90	89	179	30.382	30.209	30295,5	5,91	4.417	40,53	0	0,00
VIGNONE	3	2	5	1.191	1.194	1192,5	4,19	174	28,74	0	0,00
Totali Area Territoriale Verbano	177	171	348	63.939	63.462	63700,5	5,46	9.034	38,52	0	0
T O T A L I	461	436	897	167.973	165.951	166962	5,37	23.318	38,47	0	0

***INDICI DI MORTALITA' SPECIFICI PER
FASCE D'ETA' E SESSO***

ANNO 2021																					
		0 - 4	5-9	10-14	15-19	20-24	25-29	30-34	35-39	40-44	45-49	50-54	55-59	60-64	65-69	70-74	75-79	80-84	85-89	>= 90	Totale
tot. maschi Area Territoriale Ossola	M	893	1133	1265	1355	1487	1499	1452	1567	1854	2393	2654	2713	2267	2095	2002	1485	1302	600	263	30.279
tot. femmine Area Territoriale Ossola	F	847	1121	1236	1236	1384	1306	1387	1451	1807	2419	2708	2687	2336	2217	2261	1809	1710	1139	733	31.794
31.794	T	1740	2254	2501	2591	2871	2805	2839	3018	3661	4812	5362	5400	4603	4312	4263	3294	3012	1739	996	62.073
DECEDUTI Maschi	M	1	0	0	0	0	1	0	1	2	5	8	16	20	29	41	48	103	66	83	424
DECEDUTI Femmine	F	0	1	1	0	0	2	0	0	0	2	1	10	9	12	28	33	74	111	157	441
Totale deceduti	T	1	1	1	0	0	3	0	1	2	7	9	26	29	41	69	81	177	177	240	865
Tasso di mortalità maschi	M	1	0	0	0	0	1	0	1	1	2	3	6	9	14	20	32	79	110	316	14,00
Tasso di mortalità femmine	F	0	1	1	0	0	2	0	0	0	1	0	4	4	5	12	18	43	97	214	13,87
Tasso di mortalità totale	‰	1	0	0	0	0	1	0	0	1	1	2	5	6	10	16	25	59	102	241	13,94
tot. maschi Area Territoriale Cusio	M	550	717	909	949	999	957	950	932	1.247	1.572	1.719	1.773	1.485	1.294	1.233	901	782	399	165	19.533
tot. femmine Area Territoriale Cusio	F	559	733	889	922	892	846	868	984	1.201	1.573	1.792	1.727	1.520	1.531	1.368	1.097	1.107	756	518	20.883
20.883	T	1109	1450	1798	1871	1891	1803	1818	1916	2448	3145	3511	3500	3005	2825	2601	1998	1889	1155	683	40.416
DECEDUTI Maschi	M	0	0	0	0	0	1	0	0	0	4	7	8	15	21	23	42	48	49	93	311
DECEDUTI Femmine	F	0	0	0	2	0	0	1	1	0	1	2	3	4	6	16	20	41	64	146	307
Totale deceduti	T	0	0	0	2	0	1	1	1	0	5	9	11	19	27	39	62	89	113	239	618
Tasso di mortalità maschi	M	0	0	0	0	0	1	0	0	0	3	4	5	10	16	19	47	61	123	564	15,92
Tasso di mortalità femmine	F	0	0	0	2	0	0	1	1	0	1	1	2	3	4	12	18	37	85	282	14,70
Tasso di mortalità totale	‰	0	0	0	1	0	1	1	1	0	2	3	3	6	10	15	31	47	98	350	15,29
tot. maschi Area Territoriale Verbano	M	912	1.091	1.382	1.500	1.546	1.541	1.583	1.642	1.767	2.324	2.729	2.808	2.315	1.951	1.917	1.419	1.245	599	328	30.599
tot. femmine Area Territoriale Verbano	F	874	1.121	1.222	1.291	1.416	1.444	1.494	1.553	1.836	2.519	2.841	2.909	2.459	2.137	2.079	1.781	1.842	1.180	865	32.863
32.863	T	1786	2212	2604	2791	2962	2985	3077	3195	3603	4843	5570	5717	4774	4088	3996	3200	3087	1779	1193	63.462
DECEDUTI Maschi	M	0	0	0	0	0	1	1	1	1	1	8	19	14	13	27	53	92	76	74	381
DECEDUTI Femmine	F	0	0	0	0	0	0	1	0	2	2	4	13	12	20	24	30	74	114	163	459
Totale deceduti	T	0	0	0	0	0	1	2	1	3	3	12	32	26	33	51	83	166	190	237	840
Tasso di mortalità maschi	M	0	0	0	0	0	1	1	1	1	0	3	7	6	7	14	37	74	127	226	12,45
Tasso di mortalità femmine	F	0	0	0	0	0	0	1	0	1	1	4	5	9	12	17	40	97	188	13,97	
Tasso di mortalità tot	‰	0	0	0	0	0	0	1	0	1	1	2	6	5	8	13	26	54	107	199	13,24
TOTALI ASL VCO MASCHI	M	2.355	2.941	3.556	3.804	4.032	3.997	3.985	4.141	4.868	6.289	7.102	7.294	6.067	5.340	5.152	3.805	3.329	1.598	756	80.411
TOTALI ASL VCO FEMMINE	F	2.280	2.975	3.347	3.449	3.692	3.596	3.749	3.988	4.844	6.511	7.341	7.323	6.315	5.885	5.708	4.687	4.659	3.075	2.116	85.540
TOTALE ASL VCO	T	4635	5916	6903	7253	7724	7593	7734	8129	9712	12800	14443	14617	12382	11225	10860	8492	7988	4673	2872	165.951
Totale DECEDUTI Maschi	M	1	0	0	0	0	3	1	2	3	10	23	43	49	63	91	143	243	191	250	1.116
Totale DECEDUTI Femmine	F	0	1	1	2	0	2	2	1	2	5	7	26	25	38	68	83	189	289	466	1.207
TOTALE DECEDUTI ANNO 2021	T	1	1	1	2	0	5	3	3	5	15	30	69	74	101	159	226	432	480	716	2.323
Tasso di mortalità maschi	M	0,42	0,00	0,00	0,00	0,00	0,75	0,25	0,48	0,62	1,59	3,24	5,90	8,08	11,80	17,66	37,58	72,99	119,52	330,69	13,88
Tasso di mortalità femmine	F	0,00	0,34	0,30	0,58	0,00	0,56	0,53	0,25	0,41	0,77	0,95	3,55	3,96	6,46	11,91	17,71	40,57	93,98	220,23	14,11
Tasso di mortalità totale	‰	0,22	0,17	0,14	0,28	0,00	0,66	0,39	0,37	0,51	1,17	2,08	4,72	5,98	9,00	14,64	26,61	54,08	102,72	249,30	14,00

TASSO DI MORTALITA' POPOLAZIONE ASL VCO - Anno 2021



FORMULE E GLOSSARIO

FORMULE E GLOSSARIO

Gli indici sono stati costruiti utilizzando i dati relativi alla "**popolazione residente**" forniti dalle Anagrafi Comunali

Indice di vecchiaia (I_v)

E' un indicatore sintetico del grado di invecchiamento della popolazione; si ottiene rapportando l'ammontare della popolazione anziana - oltre 65 anni (P_{65} e oltre) - a quella dei bambini di età inferiore (generalmente) a 15 anni (P_{0-14}).

Indica il numero di anziani (65 anni e oltre) presenti nella popolazione ogni 100 bambini (0 - 14 anni).

$$I_v = \frac{P_{65 \text{ e oltre}}}{P_{0-14}} \times 100$$

Indice di invecchiamento (I_{inv})

Esprime il livello di concentrazione della popolazione residente nelle classi d'età comprese tra i 65 anni ed oltre.

Indica il numero di anziani (65 anni e oltre) presenti nella popolazione ogni 100 abitanti.

$$I_{inv} = \frac{P_{65 \text{ e oltre}}}{P_{totale}} \times 100$$

Indice demografico di dipendenza (I_d)

$$I_d = \frac{P_{0-14} + P_{65 \text{ e oltre}}}{P_{15-64}} \times 100$$

Rapporta la popolazione che non partecipa all'attività produttiva (0 - 14 anni + 65 anni e oltre) con quella potenzialmente produttiva.

Indica il numero di popolazione in età NON produttiva (0 - 14 anni + 65 anni e oltre) ogni 100 residenti in età produttiva (15 - 64 anni).

E' un indicatore di una certa rilevanza economica e sociale in quanto con questo indice le persone che in via presuntiva non sono autonome per ragioni demografiche, sono poste in rapporto alle persone che si presume debbano sostenere con la loro attività

Tasso di mortalità (m)

$$m = \frac{M}{P} \times 1000$$

Esprime il numero di morti (M) che si verificano in un anno ogni 1000 abitanti presenti nella popolazione (P).

P = popolazione presente nell'anno

Totale residenti per l'indice di mortalità generico (che è fortemente influenzato dalla struttura per età della popolazione); totale residenti di una classe di età per l'indice di mortalità specifico.

Indice di femminilità (I_f)

$$I_f = \frac{\text{popolazione femminile}}{\text{popolazione maschile}} \times 100$$

Esprime il rapporto tra i sessi, evidenziando quante femmine sono presenti nella popolazione, ogni 100 maschi.

Indice di natalità (n)

$$n = \frac{N}{P} \times 1000$$

E' un indice di fecondità e di vitalità della popolazione.
Esprime il numero di nascite (N) che si verificano in un determinato periodo (generalmente un anno), ogni 1.000 abitanti mediamente presenti nella popolazione (P). P viene calcolato mediante la semi-somma della popolazione presente al 1° gennaio e al 31 dicembre.

Indice di fecondità (f)

$$f = \frac{N}{\text{femmine}_{15-44}} \times 1.000$$

E' un indice più specifico della fecondità della popolazione che integra l'indice di natalità.
Si calcola rapportando i nati - sia maschi che femmine (N) - nell'anno ogni 1.000 femmine in età fertile, cioè compresa tra i 15 e i 44 anni.

Mortalità infantile (M_{inf})

$$M_{inf} = \frac{\text{n. annuo di decessi nel primo anno di vita}}{\text{numero annuale nati vivi}} \times 1.000$$

E' un indice sensibile delle condizioni sociali ed economiche di una collettività.