



A.S.L. V.C.O.

*Azienda Sanitaria Locale
del Verbano Cusio Ossola*

Sede legale : Via Mazzini, 117 - 28887 Omegna (VB)

Tel. +39 0323.5411 0324.4911 fax +39 0323.643020

e-mail: protocollo@pec.aslvco.it - www.aslvco.it

A.S.L. VCO - popolazione residente al 31/12/2022

Dati e Indicatori



S O M M A R I O

La popolazione residente nell'A.S.L. VCO - al 31/12/2022- Dati e Indicatori

	Pagina
- Introduzione	3
- Dati raggruppati in classi di età di 5 anni	5
- Grafici relativi alla popolazione	10
- Indicatori demografici	15
- Indici di mortalità specifici per fasce d'età e sesso	22
- Glossario e formulario	25

Introduzione

Il presente elaborato contiene i dati relativi alla popolazione residente nell'A.S.L. VCO al 31/12/2022.

I dati sono stati forniti dagli Uffici Anagrafe dei Comuni che fanno parte dell'A.S.L. VCO e vengono presentati raggruppati in classi di età di cinque anni,

Poiché l'informazione richiesta ai Comuni é di tipo analitico, la base dati prodotta dalla S.O.S. Tecnologie dell'Informazione e della Comunicazione (ICT) consente la costruzione di tutti i possibili aggregati per classi di età.

I dati, oltre che per classi di età, vengono presentati:

- divisi per singolo Comune;
- divisi per sesso;
- aggregati per Area Territoriale.

L'obiettivo di questo lavoro, oltre a fornire la base informativa necessaria per la predisposizione di alcuni provvedimenti dell'Azienda Sanitaria (zone carenti di medicina generale, flussi informativi regionali e ministeriali, etc.) vuole essere un contributo finalizzato ad offrire elementi di conoscenza sulla popolazione residente a tutti coloro che operano nell'ambito socio-sanitario della nostra A.S.L.

E' noto infatti come il dato relativo alla popolazione abbia riflessi non solo in ambito socio-sanitario (i bisogni e i desideri degli anziani sui servizi socio-sanitari sono diversi da quelli della popolazione giovane), ma anche in ambito aziendale (il finanziamento della A.S.L. avviene infatti per quota capitaria pesata).

Per quanto riguarda gli indicatori, sono stati costruiti i seguenti indici:

- Indice di vecchiaia (Iv);
- Indice di invecchiamento (linv);
- Indice demografico di dipendenza (Id);
- Indice di femminilità (If);

- Indice di natalità (n);
- indice di fecondità (f);
- Mortalità infantile (M inf);
- Indice di mortalità generico (per singolo Comune, Area Territoriale e A.S.L.);
- Indice di mortalità specifico per fasce d'età e sesso (per Area Territoriale e A.S.L.);

Per quanto riguarda la mortalità, i relativi indici sono stati costruiti con i dati forniti dalla fonte ufficiale dei Comuni.

Per quanto riguarda il significato e le formule di costruzione degli indicatori si rimanda al Glossario - Formulario riportato alla fine dell'elaborato.

La presente pubblicazione è stata prodotta dalla S.O.S. Tecnologie Informatiche e Sistema Informativo .

Si ringraziano gli Uffici Anagrafe degli 81 Comuni dell'A.S.L. VCO che hanno collaborato fornendo i dati della popolazione residente.

Omegna, 22/02/2023

***DATI RELATIVI ALLA POPOLAZIONE
RESIDENTE
NELL ' ASL VCO - ANNO 2022
RAGGRUPPATA IN CLASSI DI ETA' DI 5 ANNI***

COMUNI	0 - 4			5 - 9			10 - 14			15 - 19			20 - 24			25 - 29			30 - 34			35 - 39			40 - 44			45 - 49			50 - 54	
	M	F	T	M	F	T	M	F	T	M	F	T	M	F	T	M	F	T	M	F	T	M	F	T	M	F	T	M	F	T	M	F
ANTRONA SCHIERANCO	7	4	11	4	6	10	8	6	14	2	4	6	6	8	14	9	8	17	10	8	18	15	9	24	7	9	16	12	9	21	15	15
ANZOLA D'OSSOLA	5	5	10	3	4	7	6	4	10	9	7	16	22	9	31	5	7	12	7	4	11	11	14	25	10	8	18	7	9	16	20	18
BACENO	13	13	26	15	17	32	8	28	36	14	12	26	22	15	37	26	22	48	20	18	38	23	21	44	15	18	33	30	30	60	33	25
BAUNNO ANZINO	10	4	14	7	5	12	4	7	11	8	5	13	10	14	24	15	7	22	10	13	23	8	7	15	13	3	16	14	16	30	22	18
BEURA-CARDEZZA	19	26	45	24	24	48	36	26	62	35	29	64	32	25	57	25	18	43	27	37	64	38	36	74	41	45	86	64	62	126	83	56
BOGNANCO	0	2	2	1	0	1	2	5	7	3	2	5	1	1	2	5	1	6	2	3	5	4	2	6	9	1	10	8	5	13	13	3
BORGOMEZZAVALLE	3	4	7	4	2	6	3	5	8	3	4	7	4	5	9	7	7	14	7	4	11	7	6	13	6	4	10	6	10	16	12	17
CALASCA-CASTIGLIONE	5	14	19	10	6	16	5	7	12	7	9	16	10	14	24	14	16	30	14	13	27	15	9	24	20	12	32	20	11	31	22	18
CEPPO MORELLI	3	2	5	1	2	3	5	3	8	6	5	11	10	5	15	6	3	9	2	6	8	5	3	8	6	4	10	9	8	17	12	14
CRAVEGGIA	14	9	23	14	8	22	21	22	43	15	14	29	40	10	50	19	19	38	23	16	39	25	18	43	28	24	52	33	32	65	34	30
CREVOLADOSSOLA	57	65	122	80	87	167	129	84	213	111	91	202	110	113	223	120	120	240	115	101	216	121	110	231	133	152	285	183	152	335	191	211
CRODO	22	20	42	25	23	48	28	27	55	43	25	68	38	36	74	33	26	59	34	31	65	34	39	73	46	44	90	46	47	93	47	52
DOMODOSSOLA	263	259	522	327	308	635	358	372	730	382	357	739	374	413	787	463	417	880	483	445	928	456	427	883	506	534	1.040	649	677	1.326	697	801
DRUOGNO	26	21	47	25	26	51	30	28	58	18	33	51	24	26	50	22	19	41	30	34	64	46	39	85	37	37	74	53	40	93	32	36
FORMAZZA	3	6	9	7	8	15	4	12	16	14	9	23	3	7	10	10	11	21	11	12	23	14	8	22	13	15	28	12	12	24	23	17
MACUGNAGA	3	3	6	6	7	13	6	9	15	20	11	31	11	9	20	7	5	12	3	10	13	9	8	17	18	8	26	11	19	30	26	24
MALESCO	14	13	27	26	17	43	28	37	65	32	27	59	41	30	71	24	31	55	26	26	52	37	27	64	43	33	76	61	69	130	62	56
MASERA	25	18	43	31	27	58	32	40	72	29	30	59	45	35	80	46	38	84	34	31	65	31	26	57	33	35	68	64	69	133	60	58
MONTECRETESE	17	25	42	30	30	60	28	27	55	23	34	57	19	18	37	23	23	46	22	32	54	31	35	66	35	38	73	55	37	92	52	67
MONTESCHENO	5	1	6	5	7	12	6	9	15	10	6	16	11	7	18	12	6	18	6	6	12	6	8	14	6	6	12	14	16	30	22	18
ORNAVASSO	61	46	107	83	68	151	69	87	156	83	72	155	95	73	168	71	67	138	70	85	155	90	85	175	118	95	213	137	150	287	155	149
PALLANZENO	18	13	31	28	20	48	27	13	40	22	21	43	39	28	67	24	26	50	27	23	50	22	23	45	33	29	62	43	38	81	47	38
PIEDIMULERA	26	16	42	21	20	41	45	27	72	29	36	65	30	40	70	29	29	58	38	26	64	40	33	73	49	39	88	67	70	137	68	58
PIEVE VERGONTE	35	33	68	38	56	94	38	50	88	50	51	101	61	45	106	59	42	101	48	48	96	49	48	97	66	91	157	103	87	190	100	103
PREMIA	10	7	17	6	10	16	7	13	20	8	10	18	11	12	23	14	9	23	17	16	33	7	9	16	17	16	33	19	13	32	24	20
PREMOSELLO CHIOVENDA	15	21	36	29	20	49	31	31	62	39	45	84	53	52	105	50	33	83	44	32	76	38	38	76	46	48	94	70	72	142	91	96
RE	14	4	18	16	10	26	15	21	36	14	13	27	18	15	33	14	13	27	19	17	36	17	21	38	32	18	50	22	32	54	31	26
SANTA MARIA MAGGIORE	20	28	48	27	25	52	24	25	49	30	25	55	32	23	55	34	27	61	21	32	53	36	41	77	35	37	72	54	49	103	55	56
TOCENO	13	9	22	14	15	29	20	16	36	19	16	35	17	8	25	21	19	40	22	20	42	20	27	47	23	19	42	31	29	60	26	27
TRASQUERA	2	1	3	2	3	5	1	3	4	0	3	3	4	4	8	7	4	11	2	2	4	1	3	4	6	4	10	9	8	17	14	9
TRONTANO	16	26	42	29	23	52	26	30	56	46	28	74	51	35	86	51	44	95	60	34	94	36	36	72	49	38	87	66	57	123	59	74
VANZONE CON SAN CARLO	5	9	14	6	2	8	4	8	12	4	7	11	8	14	22	8	8	16	14	8	22	16	5	21	12	11	23	11	10	21	17	14
VARZO	24	26	50	31	34	65	41	46	87	41	30	71	41	38	79	46	39	85	49	53	102	44	31	75	54	53	107	93	70	163	102	80
VILLADOSSOLA	87	67	154	104	130	234	129	105	234	123	128	251	148	139	287	158	127	285	112	127	239	125	150	275	185	163	348	214	216	430	239	261
VILLETTE	4	3	7	7	4	11	10	4	14	6	8	14	6	7	13	7	6	13	6	6	12	6	10	16	9	6	15	9	11	20	10	14
VOGOGNA	12	22	34	25	16	41	38	27	65	39	57	96	50	29	79	55	38	93	46	20	66	38	26	64	49	51	100	59	69	128	79	85
Totali Area Territoriale Ossola	876	845	1.721	1.111	1.070	2.181	1.272	1.264	2.536	1.337	1.264	2.601	1.497	1.362	2.859	1.539	1.335	2.874	1.481	1.399	2.880	1.521	1.438	2.959	1.808	1.748	3.556	2.358	2.311	4.669	2.595	2.664
AMENO	15	11	26	21	15	36	13	16	29	11	13	24	15	20	35	14	22	36	25	12	37	17	24	41	27	25	52	34	27	61	31	33
ARMENO	31	18	49	24	51	75	54	43	97	54	60	114	46	51	97	51	33	84	45	46	91	51	61	112	45	62	107	78	79	157	78	97
AROLA	3	2	5	1	5	6	9	0	9	8	6	14	5	4	9	4	4	8	3	2	5	5	6	11	8	10	18	8	9	17	13	9
CASALE CORTE CERRO	47	46	93	65	67	132	75	73	148	98	77	175	83	73	156	81	90	171	97	68	165	76	86	162	105	102	207	133	134	267	147	175
CESARA	4	7	11	10	6	16	14	11	25	15	11	26	16	15	31	18	12	30	14	7	21	12	11	23	7	19	26	24	13	37	18	26
GERMAGNO	2	1	3	5	0	5	1	5	6	3	5	8	3	8	11	2	4	6	4	3	7	6	5	11	8	1	9	7	6	13	9	4
GRAVELLONA TOCE	121	127	248	159	148	307	193	162	355	164	174	338	186	136	322	174	172	346	173	197	370	193	208	401	260	234	494	299	316	615	314	284

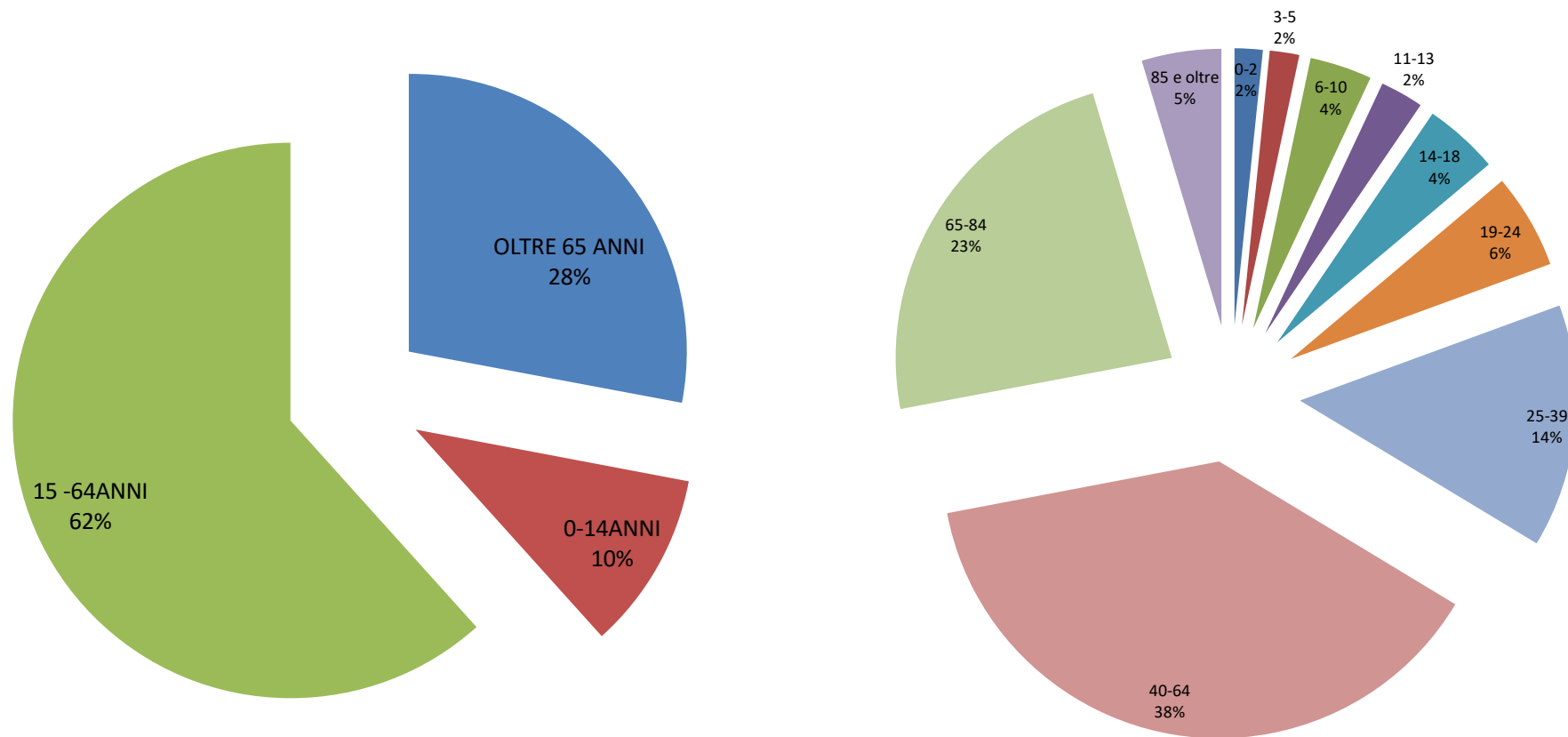
COMUNI	55 - 59			60 - 64			65 - 69			70 - 74			75 - 79			80 - 84			85 - 89			90 - 94			95 - 99			100 - 117			
	T	M	F	T	M	F	T	M	F	T	M	F	T	M	F	T	M	F	T	M	F	T	M	F	T	M	F	T			
ANTRONA SCHIERANCO	30	21	17	38	14	18	32	17	13	30	20	21	41	16	19	35	11	15	26	4	6	10	3	6	9	0	3	3	0	0	0
ANZOLA D'OSSOLA	38	19	18	37	12	12	24	15	14	29	19	16	35	9	13	22	6	10	16	6	5	11	2	1	3	0	1	1	0	0	0
BACENO	58	42	47	89	26	37	63	35	24	59	37	33	70	22	25	47	17	31	48	15	22	37	4	15	19	1	4	5	0	2	2
BANNIO ANZINO	40	24	18	42	20	10	30	15	20	35	22	25	47	12	17	29	12	13	25	6	12	18	1	6	7	1	1	2	0	0	0
BEURA-CARDEZZA	139	63	59	122	47	55	102	45	44	89	48	49	97	38	34	72	29	47	76	13	21	34	4	10	14	0	4	4	0	1	1
BOGNANCO	16	10	8	18	11	5	16	8	10	18	8	9	17	7	8	15	3	3	6	3	7	10	2	2	4	1	0	1	0	0	0
BORGOMEZZAVALLE	29	20	20	40	15	8	23	14	8	22	13	12	25	12	7	19	7	18	25	1	4	5	0	3	3	0	1	1	0	0	0
CALASCA-CASTIGLIONE	40	34	33	67	30	34	64	27	24	51	30	22	52	14	22	36	16	11	27	7	15	22	3	8	11	1	3	4	0	0	0
CEPPO MORELLI	26	13	17	30	19	9	28	17	10	27	13	12	25	9	10	19	7	14	21	10	8	18	5	2	7	0	1	1	0	0	0
CRAVEGGIA	64	40	28	68	26	26	52	27	26	53	23	26	49	18	26	44	12	9	21	2	12	14	2	9	11	1	2	3	0	1	1
CREVOLADOSSOLA	402	182	207	389	178	189	367	148	161	309	115	142	257	113	132	245	85	94	179	49	69	118	15	28	43	2	3	5	0	0	0
CRODO	99	58	51	109	63	62	125	59	59	118	57	51	108	38	44	82	24	39	63	7	28	35	5	14	19	1	2	3	0	0	0
DOMODOSSOLA	1.498	725	789	1.514	659	705	1.364	580	677	1.257	530	664	1.194	426	588	1.014	355	463	818	192	343	535	64	152	216	9	40	49	1	4	5
DRUOGNO	68	40	30	70	40	47	87	42	33	75	22	24	46	24	25	49	13	19	32	5	15	20	4	6	10	2	0	2	0	0	0
FORMAZZA	40	20	20	40	22	16	38	21	15	36	16	5	21	13	11	24	12	17	29	5	11	16	1	6	7	1	3	4	0	0	0
MACUGNAGA	50	36	16	52	23	19	42	16	18	34	27	19	46	10	21	31	16	16	32	10	13	23	5	5	10	0	3	3	0	1	1
MALESCO	118	71	63	134	58	50	108	41	45	86	36	62	98	34	36	70	24	31	55	23	20	43	3	8	11	1	4	5	0	0	0
MASERA	118	63	74	137	52	46	98	53	60	113	49	55	104	42	41	83	26	35	61	14	23	37	6	11	17	0	4	4	0	0	0
MONTECRETESE	119	61	42	103	46	58	104	42	45	87	46	42	88	24	40	64	34	28	62	24	22	46	3	14	17	2	3	5	0	0	0
MONTESCHENO	40	20	12	32	17	17	34	11	11	22	14	16	30	12	14	26	11	12	23	7	6	13	1	5	6	1	1	2	0	1	1
ORNAVASSO	304	145	126	271	121	110	231	93	86	179	96	114	210	79	92	171	57	78	135	32	59	91	11	20	31	2	9	11	0	1	1
PALLANZENO	85	51	54	105	34	38	72	35	37	72	41	34	75	22	39	61	38	38	76	10	21	31	0	11	11	0	3	3	0	0	0
PIEDIMULERA	126	61	56	117	49	43	92	49	62	111	51	46	97	39	51	90	43	51	94	7	21	28	6	9	15	0	2	2	0	0	0
PIEVE VERGONTE	203	110	109	219	96	94	190	86	87	173	97	94	191	59	79	138	58	70	128	17	36	53	5	22	27	1	3	4	0	0	0
PREMIA	44	25	21	46	22	24	46	18	21	39	19	20	39	19	15	34	12	17	29	7	12	19	3	4	7	0	1	1	0	1	1
PREMOSELLO CHIOVENDA	187	97	105	202	68	64	132	54	51	105	51	66	117	42	76	118	33	63	96	12	31	43	5	17	22	3	8	11	0	0	0
RE	57	34	24	58	24	30	54	24	24	48	20	20	40	12	22	34	14	26	40	5	10	15	7	5	12	0	1	1	0	0	0
SANTA MARIA MAGGIORE	111	59	56	115	57	50	107	43	47	90	33	45	78	32	41	73	29	28	57	8	25	33	1	7	8	0	2	2	0	0	0
TOCENO	53	32	34	66	29	26	55	33	26	59	24	20	44	15	16	31	9	11	20	3	7	10	0	6	6	0	1	1	0	0	0
TRASQUERA	23	9	7	16	6	9	15	8	7	15	8	5	13	4	6	10	2	9	11	2	2	4	2	0	2	0	1	1	0	0	0
TRONTANO	133	76	74	150	60	68	128	63	54	117	40	50	90	46	47	93	31	51	82	21	38	59	7	8	15	0	1	1	0	0	0
VANZONE CON SAN CARLO	31	23	18	41	16	17	33	15	13	28	15	16	31	3	12	15	10	9	19	5	6	11	0	8	8	0	2	2	0	0	0
VARZO	182	84	78	162	66	66	132	61	84	145	55	88	143	61	58	119	48	52	100	30	42	72	1	25	26	1	8	9	0	2	2
VILLADOSSOLA	500	268	292	560	236	249	485	240	239	479	212	215	427	166	190	356	140	204	344	65	132	197	28	50	78	5	16	21	1	4	5
VILLETTE	24	7	12	19	10	8	18	14	9	23	5	7	12	10	7	17	4	10	14	4	3	7	0	3	3	1	1	2	0	0	0
VOGOGNA	164	97	62	159	60	71	131	52	59	111	49	47	96	43	49	92	36	51	87	21	31	52	5	24	29	4	6	10	0	1	1
Totali Area Territoriale Ossola	5.259	2.740	2.697	5.437	2.332	2.390	4.722	2.121	2.223	4.344	1.961	2.192	4.153	1.545	1.933	3.478	1.284	1.693	2.977	652	1.138	1.790	214	530	744	41	148	189	2	19	21
AMENO	64	44	33	77	37	40	77	33	32	65	28	29	57	32	32	64	19	14	33	8	15	23	5	12	17	3	5	8	0	0	0
ARMENO	175	98	83	181	92	77	169	68	80	148	61	78	139	57	65	122	32	60	92	21	40	61	5	13	18	1	4	5	0	0	0
AROLA	22	9	15	24	10	13	23	11	7	18	12	6	18	6	10	16	3	5	8	3	4	7	0	2	2	0	0	0	0	0	0
CASALE CORTE CERRO	322	163	146	309	131	131	262	101	103	204	93	103	196	64	83	147	63	78	141	37	42	79	7	23	30	3	8	11	0	1	1
CESARA	44	44	36	80	27	18	45	16	23	39	11	11	22	14	14	28	14	21	35	8	17	25	2	6	8	0	1	1	0	0	0
GERMAGNO	13	8	9	17	4	10	14	7	7	14	11	4	15	6	5	11	8	5	13	5	0	5	3	2	5	0	1	1	0	0	0
GRAVELLONA TOCE	598	296	319	615	254	294	548	241	293	534	246	270	516	188	224	412	122	177	299	62	137	199	20	69	89	4	13	17	0	3	3

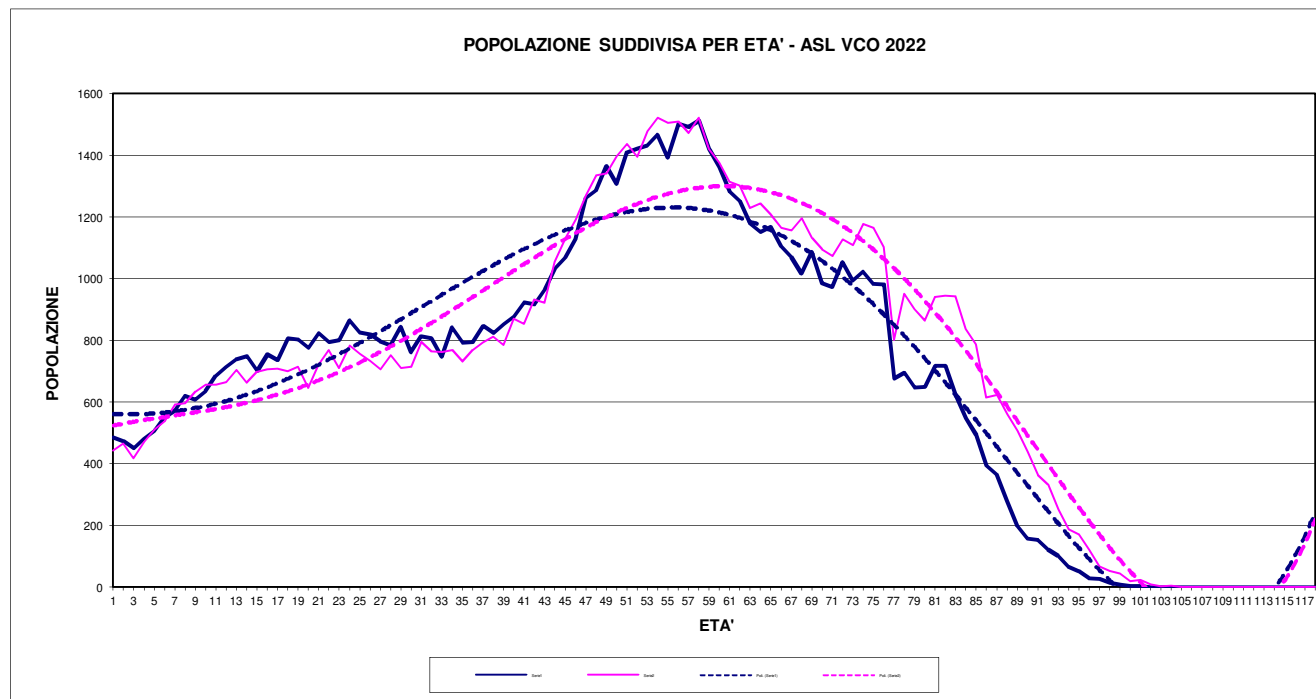
COMUNI	0 - 4			5 - 9			10 - 14			15 - 19			20 - 24			25 - 29			30 - 34			35 - 39			40 - 44			45 - 49			50 - 54	
	M	F	T	M	F	T	M	F	T	M	F	T	M	F	T	M	F	T	M	F	T	M	F	T	M	F	T	M	F	T	M	F
LOREGLIA	1	1	2	3	2	5	5	4	9	4	2	6	4	4	8	4	3	7	5	5	10	3	2	5	4	5	9	4	9	13	10	4
MADONNA DEL SASSO	5	5	10	1	3	4	6	4	10	12	7	19	7	8	15	10	11	21	5	4	9	8	4	12	5	10	15	13	13	26	19	14
MASSIOLA	1	0	1	4	1	5	4	1	5	2	3	5	5	3	8	3	3	6	4	2	6	1	0	1	5	1	6	1	6	7	5	4
MIASINO	10	9	19	5	13	18	15	23	38	15	12	27	19	13	32	16	13	29	16	15	31	21	16	37	22	16	38	30	30	60	39	26
NONIO	14	13	27	14	13	27	17	23	40	20	22	42	17	18	35	19	20	39	20	16	36	18	18	36	15	28	43	33	32	65	38	42
OMEGNA	197	174	371	245	256	501	300	312	612	359	324	683	384	319	703	347	293	640	316	319	635	335	298	633	408	373	781	519	540	1.059	625	655
ORTA SAN GIULIO	14	12	26	9	11	20	18	20	38	20	23	43	26	23	49	28	16	44	27	23	50	31	38	69	28	40	68	42	43	85	33	39
PELLA	8	8	16	9	9	18	13	22	35	19	19	38	21	17	38	23	20	43	19	20	39	22	20	42	22	20	42	27	38	65	49	40
PETTENASCO	25	17	42	21	20	41	26	30	56	26	29	55	38	37	75	45	33	78	35	27	62	29	37	66	43	45	88	59	53	112	58	53
QUARNA SOPRA	3	3	6	6	1	7	6	6	12	3	2	5	2	7	9	0	5	5	5	6	11	9	5	14	4	6	10	9	10	19	7	7
QUARNA SOTTO	6	4	10	4	5	9	2	13	15	7	11	18	9	6	15	6	6	12	11	17	28	6	5	11	9	3	12	16	11	27	20	18
SAN MAURIZIO D'OPAGLIO	30	40	70	51	63	114	79	64	143	81	81	162	80	89	169	74	65	139	64	61	125	59	60	119	82	96	178	137	135	272	145	129
VALSTRONA	10	13	23	23	18	41	30	32	62	29	42	71	33	24	57	28	17	45	18	21	39	24	26	50	31	30	61	48	39	87	61	56
Totali Area Territoriale Cusio	547	511	1.058	680	707	1.387	880	864	1.744	950	923	1.873	999	875	1.874	947	842	1.789	906	871	1.777	926	930	1.856	1.138	1.126	2.264	1.521	1.543	3.064	1.719	1.715
ARIZZANO	17	31	48	31	41	72	48	44	92	57	53	110	45	48	93	49	38	87	43	43	86	51	46	97	57	49	106	70	84	154	99	107
AURANO	1	0	1	1	0	1	0	0	0	2	0	2	1	4	5	1	5	6	2	2	4	6	0	6	5	4	9	9	4	13	1	4
BAVENO	72	64	136	94	80	174	103	87	190	111	97	208	126	90	216	109	106	215	82	96	178	130	118	248	129	144	273	180	211	391	209	213
BEE	9	14	23	17	14	31	17	17	34	25	20	45	16	13	29	12	22	34	17	15	32	22	18	40	18	21	39	29	38	67	40	35
BELGIRATE	5	2	7	6	3	9	3	7	10	10	11	21	15	13	28	8	7	15	5	12	17	15	6	21	9	10	19	16	12	28	20	34
BROVELLO-CARPUGNINO	16	12	28	16	19	35	11	12	23	17	7	24	19	13	32	13	13	26	14	19	33	24	31	55	33	31	64	38	28	66	38	33
CAMBIASCA	14	20	34	25	39	64	46	42	88	48	38	86	40	29	69	35	30	65	41	29	70	41	46	87	49	47	96	63	67	130	67	69
CANNERO RIVIERA	9	8	17	5	8	13	20	13	33	19	20	39	23	16	39	25	25	50	25	19	44	22	14	36	21	23	44	34	27	61	39	39
CANNOBIO	84	77	161	86	112	198	102	106	208	103	97	200	126	129	255	143	136	279	153	132	285	150	136	286	145	175	320	183	185	368	224	219
CAPREZZO	2	0	2	0	1	1	2	3	5	3	1	4	4	2	6	5	5	10	5	4	9	0	3	3	6	3	9	10	8	18	6	10
COSSOGNO	21	8	29	13	16	29	24	12	36	13	15	28	20	9	29	11	7	18	16	22	38	19	14	33	15	22	37	29	41	70	42	26
GHIFFA	31	27	58	30	41	71	41	46	87	53	37	90	50	39	89	54	60	114	60	58	118	65	47	112	59	58	117	89	76	165	101	105
GIGNESE	17	11	28	20	27	47	22	25	47	26	24	50	25	13	38	24	20	44	19	23	42	37	29	66	28	35	63	42	28	70	41	46
GURRO	0	3	3	0	0	0	3	5	8	3	4	7	2	4	6	2	1	3	7	0	7	4	2	6	3	2	5	7	6	13	7	7
INTRAGNA	0	0	0	8	1	9	8	6	14	2	2	4	1	1	2	4	2	6	2	1	3	8	3	11	8	6	14	6	1	7	5	1
MERGOZZO	26	24	50	29	39	68	59	57	116	62	58	120	35	49	84	40	41	81	51	49	100	40	50	90	82	76	158	103	104	207	98	91
MIAZZINA	3	2	5	7	5	12	7	3	10	8	1	9	8	7	15	7	5	12	8	7	15	13	11	24	5	10	15	12	17	29	22	16
OGGEBBIO	12	14	26	17	19	36	12	16	28	22	14	36	22	15	37	20	14	34	26	31	57	22	22	44	28	26	54	32	23	55	38	28
PREMENO	12	6	18	11	10	21	13	11	24	14	16	30	13	17	30	21	20	41	18	14	32	15	15	30	18	16	34	37	31	68	38	32
SAN BERNARDINO VERBANO	15	16	31	16	17	33	27	26	53	39	31	70	23	27	50	26	26	52	26	29	55	32	27	59	39	34	73	52	59	111	63	56
STRESA	50	43	93	67	76	143	98	78	176	102	105	207	118	101	219	112	92	204	101	110	211	106	98	204	113	103	216	158	207	365	191	221
TRAREGO VIGGIONA	3	6	9	7	8	15	11	8	19	8	7	15	8	7	15	4	8	12	7	6	13	7	11	18	11	9	20	15	15	30	32	21
VALLE CANNOBINA	4	8	12	1	5	6	7	6	13	9	1	10	8	10	18	14	9	23	17	10	27	10	9	19	14	10	24	11	9	20	19	17
VERBANIA	440	432	872	534	500	1.034	642	560	1.202	724	646	1.370	781	710	1.491	814	756	1.570	808	780	1.588	795	741	1.536	842	806	1.648	961	1092	2.053	1.239	1.357
VIGNONE	15	17	32	25	14	39	42	27	69	34	33	67	34	26	60	32	33	65	31	27	58	28	26	54	33	39	72	47	44	91	43	67
Totali Area Territoriale Verbano	878	845	1.723	1.066	1.095	2.161	1.368	1.217	2.585	1.514	1.338	2.852	1.563	1.392	2.955	1.585	1.481	3.066	1.584	1.538	3.122	1.662	1.523	3.185	1.770	1.759	3.529	2.233	2.417	4.650	2.722	2.854
T O T A L I	2.301	2.201	4.502	2.857	2.872	5.729	3.520	3.345	6.865	3.801	3.525	7.326	4.059	3.629	7.688	4.071	3.658	7.729	3.971	3.808	7.779	4.109	3.891	8.000	4.716	4.633	9.349	6.112	6.271	12.383	7.036	7.233

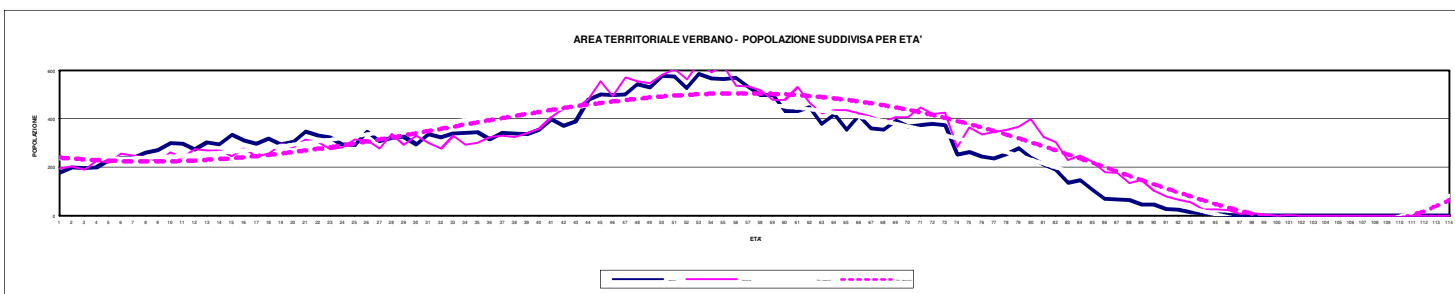
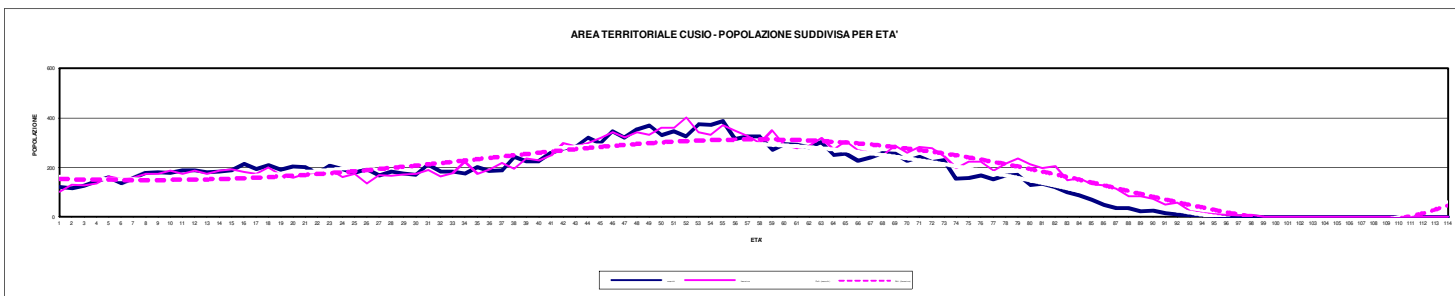
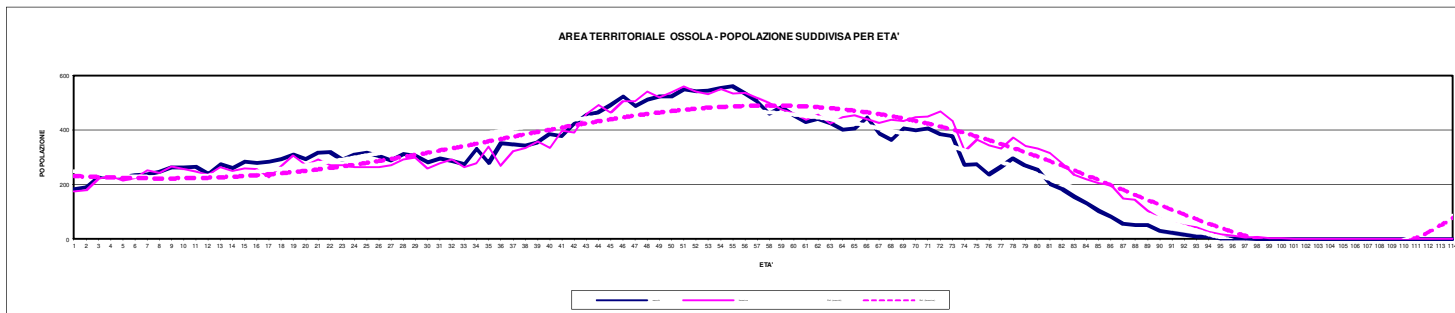
COMUNI	55 - 59			60 - 64			65 - 69			70 - 74			75 - 79			80 - 84			85 - 89			90 - 94			95 - 99			100 - 117			
	T	M	F	T	M	F	T	M	F	T	M	F	T	M	F	T	M	F	T	M	F	T	M	F	T	M	F	T	M	F	T
LOREGLIA	14	9	12	21	6	6	12	10	6	16	7	6	13	11	14	25	9	11	20	3	8	11	2	3	5	0	1	1	0	0	0
MADONNA DEL SASSO	33	24	23	47	22	19	41	16	13	29	11	9	20	3	10	13	10	12	22	3	4	7	1	6	7	0	2	2	0	0	0
MASSIOLA	9	6	6	12	11	7	18	3	3	6	6	6	12	1	4	5	1	0	1	1	4	5	0	0	0	0	0	0	0	0	
MIASINO	65	25	30	55	29	34	63	19	20	39	28	27	55	30	44	74	16	35	51	16	29	45	5	30	35	0	8	8	0	1	1
NONIO	80	38	31	69	32	46	78	34	30	64	23	19	42	16	15	31	16	19	35	9	17	26	3	4	7	1	5	6	0	0	0
OMEGNA	1.280	630	630	1.260	552	565	1.117	491	554	1.045	443	498	941	335	439	774	290	393	683	171	300	471	56	153	209	10	40	50	1	5	6
ORTA SAN GIULIO	72	45	58	103	32	42	74	37	44	81	41	45	86	21	31	52	22	35	57	11	31	42	5	18	23	0	10	10	0	3	3
PELLA	89	49	54	103	43	28	71	24	39	63	23	26	49	26	31	57	15	24	39	10	15	25	4	11	15	1	3	4	0	0	0
PETTENASCO	111	47	52	99	56	54	110	51	45	96	40	52	92	31	37	68	24	28	52	12	16	28	3	10	13	1	3	4	0	0	0
QARNA SOPRA	14	13	13	26	10	14	24	7	12	19	14	8	22	5	5	10	5	8	13	3	6	9	1	3	4	0	1	1	0	0	0
QARNA SOTTO	38	19	17	36	16	12	28	7	16	23	19	13	32	12	10	22	13	7	20	8	7	15	2	6	8	0	0	0	0	1	1
SAN MAURIZIO D'OPAGLIO	274	132	166	298	103	93	196	99	96	195	78	95	173	51	66	117	46	73	119	24	54	78	3	17	20	2	5	7	1	0	1
VALSTRONA	117	76	61	137	42	38	80	42	30	72	26	30	56	20	25	45	25	42	67	11	25	36	6	14	20	0	3	3	0	0	0
Totali Area Territoriale Cusio	3.434	1.775	1.794	3.569	1.509	1.541	3.050	1.317	1.453	2.770	1.221	1.335	2.556	929	1.164	2.093	753	1.047	1.800	426	771	1.197	133	402	535	26	113	139	2	14	16
ARIZZANO	206	88	100	188	68	76	144	56	64	120	62	67	129	50	45	95	34	46	80	24	31	55	8	7	15	1	1	2	0	0	0
AURANO	5	3	3	6	5	6	11	7	4	11	5	3	8	5	0	5	1	5	6	0	2	2	0	1	1	0	0	0	0	0	0
BAVENO	422	195	211	406	193	199	392	162	170	332	144	142	286	109	135	244	91	125	216	46	78	124	21	32	53	0	12	12	0	0	0
BEE	75	38	40	78	27	36	63	24	23	47	25	25	50	17	25	42	9	15	24	5	12	17	1	10	11	1	1	2	0	0	0
BELGIRATE	54	30	22	52	19	23	42	15	19	34	15	23	38	18	22	40	11	9	20	5	6	11	0	6	6	0	3	3	0	0	0
BROVELLO-CARPUGNINO	71	36	32	68	34	33	67	35	28	63	20	19	39	9	16	25	10	8	18	5	14	19	0	5	5	0	4	4	0	0	0
CAMBIASCA	136	70	66	136	49	60	109	47	53	100	43	61	104	36	36	72	36	49	85	16	25	41	7	7	14	2	7	9	0	4	4
CANNERO RIVIERA	78	52	51	103	36	35	71	27	25	52	26	28	54	32	28	60	26	32	58	9	24	33	8	11	19	1	3	4	0	0	0
CANNOBIO	443	231	226	457	201	203	404	148	173	321	135	145	280	123	156	279	92	142	234	49	83	132	16	44	60	2	15	17	0	1	1
CAPREZZO	16	13	4	17	10	6	16	6	9	15	8	7	15	4	8	12	4	3	7	3	2	5	0	3	3	1	0	1	0	0	0
COSSOGNO	68	32	23	55	31	32	63	21	19	40	17	13	30	14	18	32	6	14	20	7	11	18	5	4	9	2	3	5	0	2	2
GHIFFA	206	96	97	193	99	99	198	77	77	154	78	65	143	76	85	161	45	52	97	19	33	52	7	21	28	2	9	11	0	0	0
GIGNESE	87	56	43	99	43	38	81	33	35	68	42	36	78	24	34	58	28	30	58	13	16	29	3	7	10	2	3	5	0	1	1
GURRO	14	14	8	22	7	7	14	9	7	16	7	8	15	9	4	13	3	6	9	3	7	10	0	8	8	1	5	6	0	0	0
INTRAGNA	6	8	2	10	9	3	12	12	5	17	4	2	6	3	2	5	4	4	8	5	1	6	1	0	1	0	0	0	0	0	0
MERGOZZO	189	92	97	189	77	75	152	74	86	160	64	50	114	54	48	102	45	47	92	21	29	50	6	17	23	1	5	6	0	0	0
MAZZINA	38	19	18	37	17	13	30	18	9	27	11	13	24	11	15	26	10	7	17	9	7	16	2	0	2	0	1	1	0	0	0
OGGEBBIO	66	30	44	74	33	37	70	29	31	60	25	33	58	18	24	42	9	18	27	10	14	24	4	7	11	1	4	5	0	1	1
PREMENO	70	35	43	78	32	31	63	35	27	62	27	27	54	27	14	41	14	21	35	7	12	19	2	11	13	2	3	5	0	0	0
SAN BERNARDINO VERBANO	119	69	65	134	52	55	107	54	37	91	32	38	70	24	27	51	19	31	50	10	22	32	7	12	19	0	0	0	0	0	0
STRESA	412	216	235	451	188	196	384	154	151	305	144	158	302	121	156	277	101	161	262	68	101	169	27	60	87	7	13	20	1	3	4
TRAREGO VIGGIONA	53	14	20	34	17	10	27	14	12	26	13	9	22	9	18	27	11	6	17	3	7	10	4	4	8	0	2	2	0	0	0
VALLE CANNOBINA	36	24	20	44	23	30	53	27	21	48	22	14	36	14	14	28	11	15	26	2	9	11	1	5	6	2	0	2	0	0	0
VERBANIA	2.596	1.286	1.416	2.702	1.077	1.180	2.257	889	1052	1.941	838	1033	1.871	681	867	1.548	584	922	1.506	303	627	930	120	352	472	32	98	130	2	14	16
VIGNONE	110	58	55	113	38	53	91	37	43	80	42	36	78	20	29	49	14	21	35	9	11	20	2	7	9	0	1	1	0	0	0
Totali Area Territoriale Verbanio	5.576	2.805	2.941	5.746	2.385	2.536	4.921	2.010	2.180	4.190	1.849	2.055	3.904	1.508	1.826	3.334	1.218	1.789	3.007	651	1.184	1.835	252	641	893	60	193	253	3	26	29
T O T A L I	14.269	7.320	7.432	14.752	6.226	6.467	12.693	5.448	5.856	11.304	5.031	5.582	10.613	3.982	4.923	8.905	3.255	4.529	7.784	1.729	3.093	4.822	599	1.573	2.172	127	454	581	7	59	66

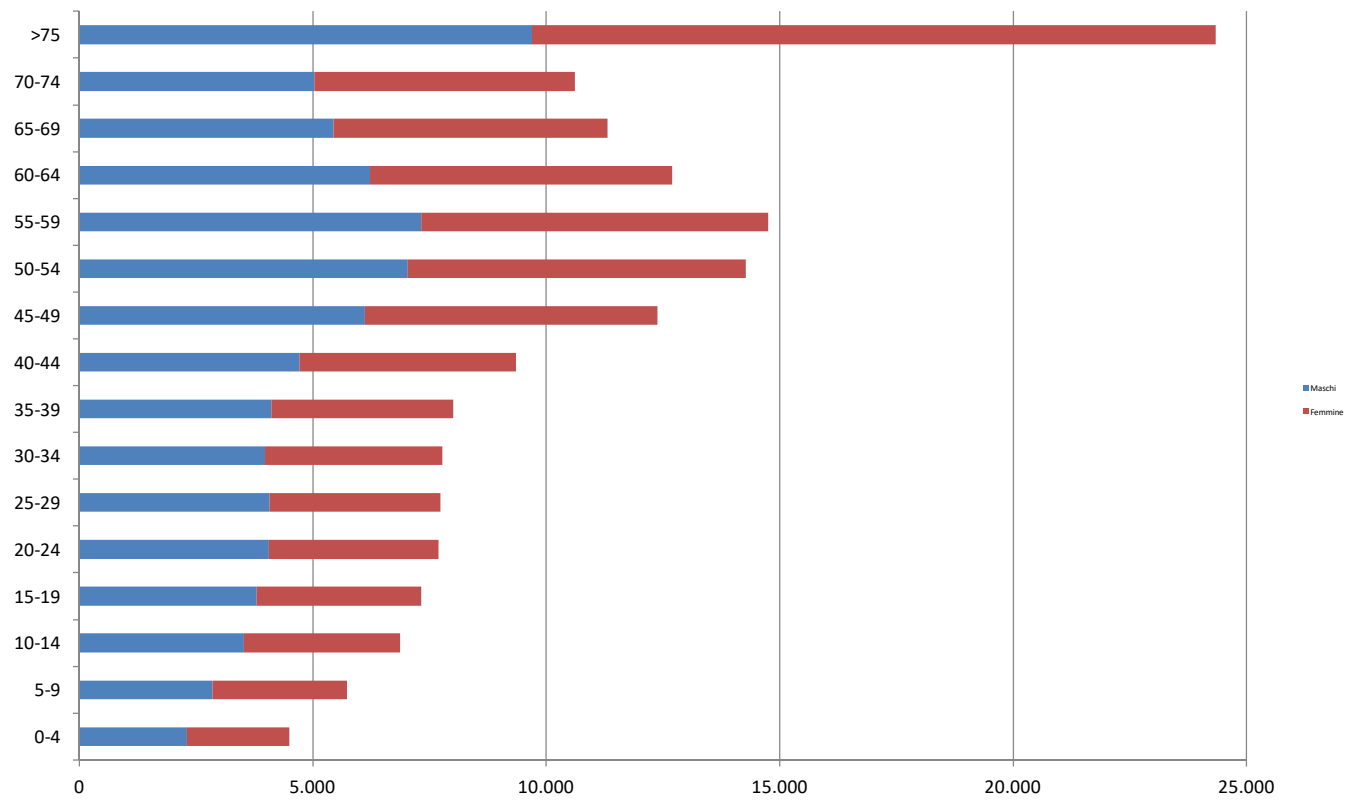
GRAFICI RELATIVI ALLA POPOLAZIONE
RESIDENTE NELL'ASL VCO - ANNO 2022

Suddivisione della popolazione per fasce d'età - anno 2022









INDICATORI DEMOGRAFICI

C O M U N I A. S. L. V C O	RESIDENTI MASCHI anno 2022	RESIDENTI FEMMINE anno 2022	TOTALE POPOLAZ. anno 2022	Maschi >= 65 anni	Femmine >= 65 anni	Maschi e Femmine >= 65 anni	INDICE DI VECCHIAIA (%)	INDICE DI INVECCHIAMENTO (%)	INDICE DEMOGR. di DIPENDENZA (%)	INDICE DI MORTALITA' (‰)	INDICE DI FEMMINILITA' (%)	SUPERFICIE TERR.KM2	DENSITA' ab/Km2
ANTRONA SCHIERANCO	201	204	405	71	83	154	428	38	86	19,75	101,49	99,99	4
ANZOLA D'OSSOLA	193	179	372	57	60	117	433	31	63	21,51	92,75	13,83	27
BACENO	418	459	877	131	156	287	435	33	70	13,68	109,81	68,73	13
BANNIO ANZINO	234	221	455	69	94	163	429	36	77	37,36	94,44	38,96	12
BEURA-CARDEZZA	711	708	1.419	177	210	387	240	27	62	10,57	99,58	28,90	49
BOGNANCO	101	77	178	32	39	71	592	40	85	22,47	76,24	58,16	3
BORGOMEZZAVALLE	144	149	293	47	53	100	500	34	68	13,65	103,47	19,43	15
CALASCA-CASTIGLIONE	304	301	605	98	105	203	414	34	69	6,61	99,01	57,66	10
CEPPO MORELLI	158	138	296	61	57	118	787	40	79	30,41	87,34	40,01	7
CRAVEGGIA	417	367	784	85	111	196	220	25	56	12,76	88,01	36,44	22
CREVOLADOSSOLA	2.237	2.311	4.548	527	629	1.156	222	25	58	12,31	103,31	39,72	115
CRODO	708	720	1.428	191	237	428	278	30	67	15,41	101,69	61,69	23
DOMODOSSOLA	8.499	9.435	17.934	2.157	2.931	5.088	264	28	63	13,61	111,01	36,93	486
DRUOGNO	535	538	1.073	112	122	234	151	22	57	13,05	100,56	29,05	37
FORMAZZA	225	221	446	69	68	137	351	31	65	13,45	98,22	130,41	3
MACUGNAGA	263	244	507	84	96	180	486	36	73	11,83	92,78	99,40	5
MALESCO	685	685	1.370	162	206	368	256	27	59	11,68	100,00	43,24	32
MASERA	735	756	1.491	190	229	419	238	28	65	12,07	102,86	20,09	74
MONTECRETESE	617	660	1.277	175	194	369	228	29	70	14,88	106,97	86,49	15
MONTESCHENO	197	185	382	57	66	123	351	32	70	18,32	93,91	22,55	17
ORNAVASSO	1.668	1.672	3.340	370	459	829	203	25	58	13,77	100,24	25,87	129
PALLANZENO	561	547	1.108	146	183	329	267	30	69	15,34	97,50	4,42	251
PIEDIMULERA	747	735	1.482	195	242	437	284	29	66	15,52	98,39	7,62	194
PIEVE VERGONTE	1.176	1.248	2.424	323	391	714	428	29	99	17,74	106,12	41,73	58
PREMIA	265	271	536	78	91	169	331	32	68	7,46	102,26	89,17	6
PREMOSELLO CHIOVENDA	871	969	1.840	200	312	512	324	28	57	17,39	111,25	34,11	54
RE	352	352	704	82	108	190	232	27	62	17,05	100,00	27,22	26
SANTA MARIA MAGGIORE	630	669	1.299	146	195	341	229	26	60	18,48	106,19	53,09	24
TOGENO	371	352	723	84	87	171	186	24	55	15,21	94,88	15,71	46
TRASQUERA	89	90	179	26	30	56	509	31	59	44,69	101,12	39,57	5
TRONTANO	833	816	1.649	208	249	457	291	28	58	13,34	97,96	57,91	28
VANZONE CON SAN CARLO	192	197	389	48	66	114	356	29	59	35,99	102,60	16,20	24
VARZO	973	1.003	1.976	257	359	616	299	31	70	11,13	103,08	94,56	21
VILLADOSSOLA	2.985	3.204	6.189	857	1.050	1.907	293	31	69	16,32	107,34	18,02	343
VILLETTE	135	139	274	38	40	78	252	28	66	7,30	102,96	7,43	37
VOGOGNA	857	841	1.698	210	268	478	321	28	58	21,79	98,13	15,28	111
Totali Area Territoriale Ossola	30.287	31.663	61.950	7.820	9.876	17.696	273	29	64	14,80	104,54	1579,59	39

C O M U N I A. S. L. VCO	RESIDENTI MASCHI anno 2022	RESIDENTI FEMMINE anno 2022	TOTALE POPOLAZ. anno 2022	Maschi >= 65 anni	Femmine >= 65 anni	Maschi e Femmine >= 65 anni	INDICE DI VECCHIAIA (%)	INDICE DI INVECCHIAMENTO (%)	INDICE DEMOGR. di DIPENDENZA (%)	INDICE DI MORTALITA' (‰)	INDICE DI FEMMINILITA' (%)	SUPERFICIE TERR.KM2	DENSITA' ab/Km2
AMENO	432	430	862	128	139	267	287	31	70	20,88	99,54	10,00	86
ARMENO	992	1.101	2.093	245	340	585	252	28	63	17,68	110,99	31,58	66
AROLA	121	119	240	35	34	69	329	29	58	16,67	98,35	6,52	37
CASALE CORTE CERRO	1.669	1.709	3.378	368	441	809	204	24	55	12,14	102,40	12,08	280
CESARA	288	285	573	65	93	158	277	28	59	13,96	98,96	11,27	51
GERMAGNO	102	85	187	40	24	64	533	34	68	5,35	83,33	2,90	64
GRAVELLONA TOGE	3.669	3.957	7.626	883	1.186	2.069	222	27	64	13,77	107,85	14,67	520
LOREGLIA	104	108	212	42	49	91	569	43	97	18,87	103,85	9,20	23
MADONNA DEL SASSO	181	181	362	44	56	100	385	28	51	16,57	100,00	15,27	24
MASSIOLA	64	54	118	12	17	29	242	25	52	25,42	84,38	8,05	15
MIASINO	376	444	820	114	194	308	400	38	88	15,85	118,09	5,34	154
NONIO	397	431	828	102	109	211	227	25	58	10,87	108,56	10,15	82
OMEGNA	7.014	7.440	14.454	1.797	2.382	4.179	270	29	65	18,89	106,07	30,80	469
ORTA SAN GIULIO	490	605	1.095	137	217	354	407	32	67	30,14	123,47	6,81	161
PELLA	427	464	891	103	149	252	332	28	57	15,71	108,67	8,05	111
PETTENASCO	670	678	1.348	162	191	353	243	26	58	10,39	101,19	7,12	189
QUARNA SOPRA	112	128	240	35	43	78	325	33	71	37,50	114,29	9,51	25
QUARNA SOTTO	192	188	380	61	60	121	336	32	70	15,79	97,92	16,05	24
SAN MAURIZIO D'OPAGLIO	1.421	1.548	2.969	304	406	710	204	24	55	11,11	108,94	8,32	357
VALSTRONA	583	586	1.169	130	169	299	227	26	58	11,12	100,51	48,94	24
Totali Area Territoriale Cusio	19.304	20.541	39.845	4.807	6.299	11.106	254	28	63	16,16	106,41	272,63	146

C O M U N I A. S. L. VCO	RESIDENTI MASCHI anno 2022	RESIDENTI FEMMINE anno 2022	TOTALE POPOLAZ. anno 2022	Maschi >= 65 anni	Femmine >= 65 anni	Maschi e Femmine >= 65 anni	INDICE DI VECCHIAIA (%)	INDICE DI INVECCHIAMENTO (%)	INDICE DEMOGR. di DIPENDENZA (%)	INDICE DI MORTALITA' (‰)	INDICE DI FEMMINILITA' (%)	SUPERFICIE TERR. KM2	DENSITA' ab/Km2
ARIZZANO	958	1.021	1.979	235	261	496	216	25	57	11,12	106,58	1,63	1214
AURANO	55	47	102	18	15	33	1650	32	51	29,41	85,45	21,25	5
BAVENO	2.306	2.410	4.716	573	694	1.267	243	27	60	17,60	104,51	17,25	273
BEE	369	414	783	82	111	193	195	25	59	11,49	112,20	3,28	239
BELGIRATE	225	250	475	64	88	152	524	32	60	18,95	111,11	8,40	57
BROVELLO-CARPUGNINO	388	377	765	79	94	173	204	23	50	14,38	97,16	8,34	92
CAMBIASCA	775	824	1.599	187	242	429	219	27	64	83,18	106,32	3,94	406
CANNERO RIVIERA	459	449	908	129	151	280	424	31	61	11,01	97,82	14,46	63
CANNOBIO	2.496	2.692	5.188	565	759	1.324	229	26	57	15,42	107,85	51,20	101
CAPREZZO	92	82	174	26	32	58	725	33	61	17,24	89,13	7,26	24
COSSOGNO	358	331	689	72	84	156	164	23	56	5,81	92,46	40,02	17
GHIFFA	1.132	1.132	2.264	304	342	646	355	29	81	12,37	100,00	13,95	162
GIGNESE	545	524	1.069	145	162	307	248	29	67	14,97	96,15	14,94	72
GURRO	91	94	185	32	45	77	513	42	92	27,03	103,30	13,27	14
INTRAGNA	98	43	141	29	14	43	187	30	83	42,55	43,88	9,95	14
MERGOZZO	1.059	1.092	2.151	265	282	547	219	25	58	13,48	103,12	27,35	79
MAZZINA	197	167	364	61	52	113	222	31	43	8,24	84,77	21,45	17
OGGEBBIO	410	435	845	96	132	228	256	27	59	17,75	106,10	20,21	42
PREMENO	391	377	768	114	115	229	352	30	60	13,02	96,42	7,43	103
SAN BERNARDINO VERBANO	625	635	1.260	146	167	313	254	25	52	15,08	101,60	25,99	48
STRESA	2.243	2.468	4.711	623	803	1.426	328	30	64	17,19	110,03	33,23	142
TRAREGO VIGGIONA	198	194	392	54	58	112	273	29	64	22,96	97,98	18,77	21
VALLE CANNOBINA	240	222	462	79	78	157	561	34	64	25,97	92,50	55,91	8
VERBANIA	14.392	15.941	30.333	3.449	4.965	8.414	265	28	61	13,88	110,76	37,62	806
VIGNONE	584	609	1.193	124	148	272	173	23	56	10,90	104,28	3,54	337
Totale Area Territoriale Verbano	30.686	32.830	63.516	7.551	9.894	17.445	261	27	61	16,28	106,99	480,64	132
TOTALE A.S.L. VCO	80.277	85.034	165.311	20.178	26.069	46.247	264	28	62	15,70	105,93	2332,86	71

C O M U N I A. S. L. VCO	N.NATI MASCHI 2022	N.NATI FEMMINE 2022	TOTALE N.NATI 2022	POPOLAZ. Anno 2021	POPOLAZ. Anno 2022	TOTALE POPOLAZ. (media)	INDICE DI NATALITA' ‰	N.FEMMINE 15-44 ANNI	INDICE DI FECONDITA' ‰	N. MORTI NEL 1° ANNO DI VITA	MORTALITA' INFANTILE ‰
ANTRONA SCHIERANCO	1	0	1	400	405	402,5	2,48	46	21,74	0	0,00
ANZOLA D'OSSOLA	0	1	1	379	372	375,5	2,66	49	20,41	1	2,69
BACENO	3	2	5	871	877	874,0	5,72	106	47,17	0	0,00
BANNIO ANZINO	0	2	2	478	455	466,5	4,29	49	40,82	0	0,00
BEURA-CARDEZZA	5	3	8	1.438	1.419	1428,5	5,60	190	42,11	1	0,70
BOGNANCO	0	0	0	190	178	184,0	0,00	10	0,00	0	0,00
BORGOMEZZAVALLE	2	0	2	293	293	293,0	6,83	30	66,67	0	0,00
CALASCA-CASTIGLIONE	1	2	3	567	605	586,0	5,12	73	41,10	0	0,00
CEPPO MORELLI	0	1	1	300	296	298,0	3,36	26	38,46	0	0,00
CRAVEGGIA	1	1	2	756	784	770,0	2,60	101	19,80	0	0,00
CREVOLADOSSOLA	7	9	16	4.548	4.548	4548,0	3,52	687	23,29	0	0,00
CRODO	2	4	6	1.424	1.428	1426,0	4,21	201	29,85	0	0,00
DOMODOSSOLA	39	47	86	17.901	17.934	17917,5	4,80	2.593	33,17	0	0,00
DRUOGNO	6	3	9	1.065	1.073	1069,0	8,42	188	47,87	0	0,00
FORMAZZA	0	2	2	442	446	444,0	4,50	62	32,26	0	0,00
MACUGNAGA	1	0	1	526	507	516,5	1,94	51	19,61	0	0,00
MALESCO	4	2	6	1.371	1.370	1370,5	4,38	174	34,48	0	0,00
MASERA	3	3	6	1.479	1.491	1485,0	4,04	195	30,77	0	0,00
MONTECRESTESE	4	5	9	1.274	1.277	1275,5	7,06	180	50,00	0	0,00
MONTESCHENO	2	1	3	382	382	382,0	7,85	39	76,92	0	0,00
ORNAVASSO	16	10	26	3.368	3.340	3354,0	7,75	477	54,51	0	0,00
PALLANZENO	1	5	6	1.110	1.108	1109,0	5,41	150	40,00	0	0,00
PIEDIMULERA	6	2	8	1.487	1.482	1484,5	5,39	203	39,41	0	0,00
PIEVE VERGONTE	8	3	11	2.465	2.424	2444,5	4,50	325	33,85	0	0,00
PREMIA	3	0	3	544	536	540,0	5,56	72	41,67	0	0,00
PREMOSELLO CHIOVENDA	1	5	6	1.854	1.840	1847,0	3,25	248	24,19	0	0,00
RE	2	1	3	699	704	701,5	4,28	97	30,93	0	0,00
SANTA MARIA MAGGIORE	4	6	10	1.298	1.299	1298,5	7,70	185	54,05	0	0,00
TOCENO	0	1	1	727	723	725,0	1,38	109	9,17	0	0,00
TRASQUERA	1	0	1	182	179	180,5	5,54	20	50,00	0	0,00
TRONTANO	6	4	10	1.637	1.649	1643,0	6,09	215	46,51	0	0,00
VANZONE CON SAN CARLO	1	2	3	384	389	386,5	7,76	53	56,60	0	0,00
VARZO	4	7	11	1.955	1.976	1965,5	5,60	244	45,08	0	0,00
VILLADOSSOLA	17	9	26	6.267	6.189	6228,0	4,17	834	31,18	0	0,00
VILLETTE	2	0	2	273	274	273,5	7,31	43	46,51	0	0,00
VOGOGNA	2	8	10	1.739	1.698	1718,5	5,82	221	45,25	0	0,00
Totale Area Territoriale Ossola	155	151	306	62.073	61.950	62011,5	4,93	8.701	35,17	2	0

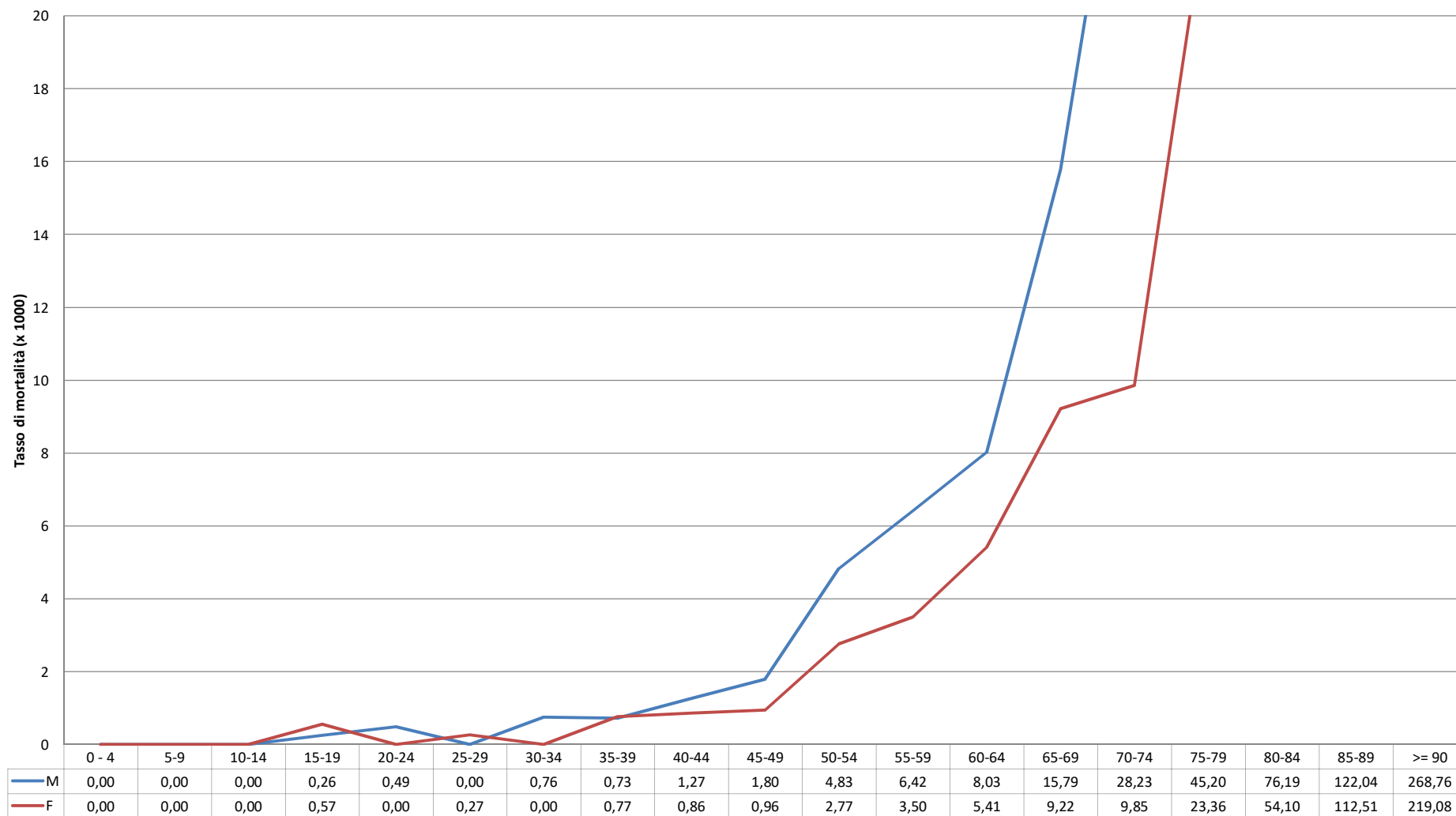
C O M U N I A. S. L. VCO	N.NATI MASCHI 2022	N.NATI FEMMINE 2022	TOTALE N.NATI 2022	POPOLAZ. Anno 2021	POPOLAZ. Anno 2022	TOTALE POPOLAZ. (media)	INDICE DI NATALITA' ‰/‰	N.FEMMINE 15-44 ANNI	INDICE DI FECONDITA' ‰/‰	N. MORTI NEL 1° ANNO DI VITA	MORTALITA' INFANTILE ‰/‰
AMENO	1	2	3	845	862	853,5	3,51	116	25,86	0	0,00
ARMENO	8	4	12	2.127	2.093	2110,0	5,69	313	38,34	0	0,00
AROLA	0	1	1	244	240	242,0	4,13	32	31,25	0	0,00
CASALE CORTE CERRO	5	14	19	3.402	3.378	3390,0	5,60	496	38,31	0	0,00
CESARA	0	0	0	599	573	586,0	0,00	75	0,00	0	0,00
GERMAGNO	2	0	2	181	187	184,0	10,87	26	76,92	0	0,00
GRAVELLONA TOCE	23	19	42	7.727	7.626	7676,5	5,47	1.121	37,47	0	0,00
LOREGLIA	0	1	1	217	212	214,5	4,66	21	47,62	0	0,00
MADONNA DEL SASSO	0	1	1	368	362	365,0	2,74	44	22,73	0	0,00
MASSIOLA	0	0	0	118	118	118,0	0,00	12	0,00	0	0,00
MIASINO	2	2	4	806	820	813,0	4,92	85	47,06	0	0,00
NONIO	7	1	8	846	828	837,0	9,56	122	65,57	0	0,00
OMEGNA	28	27	55	14.653	14.454	14553,5	3,78	1.926	28,56	0	0,00
ORTA SAN GIULIO	2	3	5	1.166	1.095	1130,5	4,42	163	30,67	0	0,00
PELLA	0	2	2	903	891	897,0	2,23	116	17,24	0	0,00
PETTENASCO	8	4	12	1.350	1.348	1349,0	8,90	208	57,69	0	0,00
QUARNA SOPRA	1	0	1	252	240	246,0	4,07	31	32,26	0	0,00
QUARNA SOTTO	1	1	2	365	380	372,5	5,37	48	41,67	0	0,00
SAN MAURIZIO D'OPAGLIO	4	5	9	3.075	2.969	3022,0	2,98	452	19,91	1	0,34
VALSTRONA	2	5	7	1.172	1.169	1170,5	5,98	160	43,75	0	0,00
Totale Area Territoriale Cusio	94	92	186	40.416	39.845	40130,5	4,63	5.678	32,76	1	0,025097

C O M U N I A. S. L. V C O	N.NATI MASCHI 2022	N.NATI FEMMINE 2022	TOTALE N.NATI 2022	POPOLAZ. Anno 2021	POPOLAZ. Anno 2022	TOTALE POPOLAZ. (media)	INDICE DI NATALITA' ‰/‰	N.FEMMINE 15-44 ANNI	INDICE DI FECONDITA' ‰/‰	N. MORTI NEL 1° ANNO DI VITA	MORTALITA' INFANTILE ‰/‰
ARIZZANO	2	6	8	1.955	1.979	1967,0	4,07	277	28,88	0	0,00
AURANO	0	0	0	103	102	102,5	0,00	15	0,00	0	0,00
BAVENO	13	9	22	4.794	4.716	4755,0	4,63	651	33,79	0	0,00
BEE	0	4	4	757	783	770,0	5,19	109	36,70	0	0,00
BELGIRATE	0	1	1	502	475	488,5	2,05	59	16,95	0	0,00
BROVELLO-CARPUGNINO	1	6	7	771	765	768,0	9,11	114	61,40	0	0,00
CAMBIASCA	5	5	10	1.581	1.599	1590,0	6,29	219	45,66	0	0,00
CANNERO RIVIERA	0	1	1	907	908	907,5	1,10	117	8,55	0	0,00
CANNOBIO	13	15	28	5.175	5.188	5181,5	5,40	805	34,78	0	0,00
CAPREZZO	0	0	0	171	174	172,5	0,00	18	0,00	0	0,00
COSSOGNO	3	1	4	670	689	679,5	5,89	89	44,94	0	0,00
GHIFFA	10	5	15	2.307	2.264	2285,5	6,56	299	50,17	0	0,00
GIGNESE	2	5	7	1.063	1.069	1066,0	6,57	144	48,61	0	0,00
GURRO	0	0	0	188	93	140,5	0,00	13	0,00	0	0,00
INTRAGNA	0	0	0	100	141	120,5	0,00	15	0,00	0	0,00
MERGOZZO	6	6	12	2.154	2.151	2152,5	5,57	323	37,15	0	0,00
MIAZZINA	0	0	0	369	364	366,5	0,00	41	0,00	0	0,00
OGGEBBIO	2	5	7	854	845	849,5	8,24	122	57,38	0	0,00
PREMENO	2	1	3	748	768	758,0	3,96	98	30,61	0	0,00
SAN BERNARDINO VERBANO	3	2	5	1.271	1.260	1265,5	3,95	174	28,74	0	0,00
STRESA	12	6	18	4.745	4.711	4728,0	3,81	609	29,56	0	0,00
TRAREGO VIGGIONA	0	3	3	408	392	400,0	7,50	48	62,50	0	0,00
VALLE CANNOBINA	3	1	4	466	462	464,0	8,62	49	81,63	0	0,00
VERBANIA	83	77	160	30.209	30.333	30271,0	5,29	4.439	36,04	0	0,00
VIGNONE	3	2	5	1.194	1.193	1193,5	4,19	184	27,17	0	0,00
Totali Area Territoriale Verbano	163	161	324	63.462	63.424	63443	5,11	9.199	35,22	0	0
TOTALI	412	404	816	165.951	165.219	165585	4,93	23.578	34,61	3	0

***INDICI DI MORTALITA' SPECIFICI PER
FASCE D'ETA' E SESSO***

ANNO 2021		0 - 4	5-9	10-14	15-19	20-24	25-29	30-34	35-39	40-44	45-49	50-54	55-59	60-64	65-69	70-74	75-79	80-84	85-89	>= 90	Totale
tot. maschi Area Territoriale Ossola	M	876	1111	1272	1337	1497	1539	1481	1521	1808	2358	2595	2740	2332	2121	1961	1545	1284	652	257	30.287
tot. femmine Area Territoriale Ossola	F	845	1070	1264	1264	1362	1335	1399	1438	1748	2311	2664	2697	2390	2223	2192	1933	1693	1138	697	31.663
	T	1721	2181	2536	2601	2859	2874	2880	2959	3556	4669	5259	5437	4722	4344	4153	3478	2977	1790	954	61.950
DECEDUTI Maschi	M	0	0	0	1	0	0	2	2	4	2	12	19	17	35	42	55	94	71	64	420
DECEDUTI Femmine	F	0	0	0	1	0	0	0	1	4	4	8	8	11	20	23	51	82	118	164	495
Totale deceduti	T	0	0	0	2	0	0	2	3	8	6	20	27	28	55	65	106	176	189	228	915
Tasso di mortalità maschi	M	0	0	0	1	0	0	1	1	2	1	5	7	7	17	21	36	73	109	249	13,87
Tasso di mortalità femmine	F	0	0	0	1	0	0	0	1	2	2	3	3	5	9	10	26	48	104	235	15,63
Tasso di mortalità totale	o/oo	0	0	0	1	0	0	1	1	2	1	4	5	6	13	16	30	59	106	239	14,77
tot. maschi Area Territoriale Cusio	M	547	680	880	950	999	947	906	926	1.138	1.521	1.719	1.775	1.509	1.317	1.221	929	753	426	161	19.304
tot. femmine Area Territoriale Cusio	F	511	707	864	923	875	842	871	930	1.126	1.543	1.715	1.794	1.541	1.453	1.335	1.164	1.047	771	529	20.541
	T	1058	1387	1744	1873	1874	1789	1777	1856	2264	3064	3434	3569	3050	2770	2556	2093	1800	1197	690	39.845
DECEDUTI Maschi	M	0	0	0	0	2	0	0	0	1	1	9	10	10	25	39	54	63	61	46	321
DECEDUTI Femmine	F	0	0	0	1	0	0	0	0	0	1	3	7	13	14	14	25	55	83	106	322
Totale deceduti	T	0	0	0	1	2	0	0	0	1	2	12	17	23	39	53	79	118	144	152	643
Tasso di mortalità maschi	M	0	0	0	0	2	0	0	0	1	1	5	6	7	19	32	58	84	143	286	16,63
Tasso di mortalità femmine	F	0	0	0	1	0	0	0	0	0	1	2	4	8	10	10	21	53	108	200	15,68
Tasso di mortalità totale	o/oo	0	0	0	1	1	0	0	0	0	1	3	5	8	14	21	38	66	120	220	16,14
tot. maschi Area Territoriale Verbanò	M	878	1.066	1.368	1.514	1.563	1.585	1.584	1.662	1.770	2.233	2.722	2.805	2.385	2.010	1.849	1.508	1.218	651	315	30.686
tot. femmine Area Territoriale Verbanò	F	845	1.095	1.217	1.338	1.392	1.481	1.538	1.523	1.759	2.417	2.854	2.941	2.536	2.180	2.055	1.826	1.789	1.184	860	32.830
	T	1723	2161	2585	2852	2955	3066	3122	3185	3529	4650	5576	5746	4921	4190	3904	3334	3007	1835	1175	63.516
DECEDUTI Maschi	M	0	0	0	0	0	0	1	1	1	8	13	18	23	26	61	71	91	79	87	480
DECEDUTI Femmine	F	0	0	0	0	0	1	0	2	0	1	9	11	11	20	18	39	108	147	187	554
Totale deceduti	T	0	0	0	0	0	1	1	3	1	9	22	29	34	46	79	110	199	226	274	1.034
Tasso di mortalità maschi	M	0	0	0	0	0	0	1	1	1	4	5	6	10	13	33	47	75	121	276	15,64
Tasso di mortalità femmine	F	0	0	0	0	0	1	0	1	0	0	3	4	4	9	9	21	60	124	217	16,87
Tasso di mortalità tot	o/oo	0	0	0	0	0	0	0	1	0	2	4	5	7	11	20	33	66	123	233	16,28
TOTALI ASL VCO MASCHI	M	2.301	2.857	3.520	3.801	4.059	4.071	3.971	4.109	4.716	6.112	7.036	7.320	6.226	5.448	5.031	3.982	3.255	1.729	733	80.277
TOTALI ASL VCO FEMMINE	F	2.201	2.872	3.345	3.525	3.629	3.658	3.808	3.891	4.633	6.271	7.233	7.432	6.467	5.856	5.582	4.923	4.529	3.093	2.086	85.034
TOTALE ASL VCO	T	4502	5729	6865	7326	7688	7729	7779	8000	9349	12383	14269	14752	12693	11304	10613	8905	7784	4822	2819	165.311
Totale DECEDUTI Maschi	M	0	0	0	1	2	0	3	3	6	11	34	47	50	86	142	180	248	211	197	1.221
Totale DECEDUTI Femmine	F	0	0	0	2	0	1	0	3	4	6	20	26	35	54	55	115	245	348	457	1.371
TOTALE DECEDUTI ANNO 2021	T	0	0	0	3	2	1	3	6	10	17	54	73	85	140	197	295	493	559	654	2.592
Tasso di mortalità maschi	M	0,00	0,00	0,00	0,26	0,49	0,00	0,76	0,73	1,27	1,80	4,83	6,42	8,03	15,79	28,23	45,20	76,19	122,04	268,76	15,21
Tasso di mortalità femmine	F	0,00	0,00	0,00	0,57	0,00	0,27	0,00	0,77	0,86	0,96	2,77	3,50	5,41	9,22	9,85	23,36	54,10	112,51	219,08	16,12
Tasso di mortalità totale	o/oo	0,00	0,00	0,00	0,41	0,26	0,13	0,39	0,75	1,07	1,37	3,78	4,95	6,70	12,38	18,56	33,13	63,34	115,93	232,00	15,68

TASSO DI MORTALITA' POPOLAZIONE ASL VCO - Anno 2022



FORMULE E GLOSSARIO

FORMULE E GLOSSARIO

Gli indici sono stati costruiti utilizzando i dati relativi alla "popolazione residente" forniti dalle Anagrafi Comunali

Indice di vecchiaia (I_v)

E' un indicatore sintetico del grado di invecchiamento della popolazione; si ottiene rapportando l'ammontare della popolazione anziana - oltre 65 anni (P_{65} e oltre) - a quella dei bambini di età inferiore (generalmente) a 15 anni (P_{0-14}).

Indica il numero di anziani (65 anni e oltre) presenti nella popolazione ogni 100 bambini (0 - 14 anni).

$$I_v = \frac{P_{65 \text{ e oltre}}}{P_{0-14}} \times 100$$

Indice di invecchiamento (I_{inv})

Esprime il livello di concentrazione della popolazione residente nelle classi d'età comprese tra i 65 anni ed oltre.

Indica il numero di anziani (65 anni e oltre) presenti nella popolazione ogni 100 abitanti.

$$I_{inv} = \frac{P_{65 \text{ e oltre}}}{P_{totale}} \times 100$$

Indice demografico di dipendenza (I_d)

$$I_d = \frac{P_{0-14} + P_{65 \text{ e oltre}}}{P_{15-64}} \times 100$$

anni e oltre) con quella potenzialmente produttiva.

Indica il numero di popolazione in età NON produttiva (0 - 14 anni + 65 anni e oltre) ogni 100 residenti in età produttiva (15 - 64 anni).

E' un indicatore di una certa rilevanza economica e sociale in quanto con questo indice le persone che in via presuntiva non sono autonome per ragioni demografiche, sono poste in rapporto alle persone che si presume debbano sostenere con la loro attività

Tasso di mortalità (m)

$$m = \frac{M}{P} \times 1000$$

Esprime il numero di morti (M) che si verificano in un anno ogni 1000 abitanti presenti nella popolazione (P).

P = popolazione presente nell'anno

Totale residenti per l'indice di mortalità generico (che è fortemente influenzato dalla struttura per età della popolazione); totale residenti di una classe di età per l'indice di mortalità specifico.

Indice di femminilità (I_f)

$$I_f = \frac{\text{popolazione femminile}}{\text{popolazione maschile}} \times 100$$

Esprime il rapporto tra i sessi, evidenziando quante femmine sono presenti nella popolazione, ogni 100 maschi.

Indice di natalità (n)

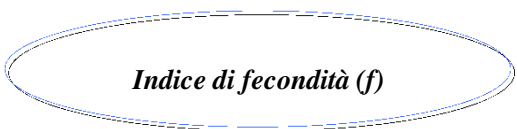
E' un indice di fecondità e di vitalità della popolazione.

Esprime il numero di nascite (N) che si verificano in un determinato periodo



$$n = \frac{N}{P} \times 1000$$

(generalmente un anno), ogni 1.000 abitanti mediamente presenti nella popolazione (P). P viene calcolato mediante la semi-somma della popolazione presente al 1° gennaio e al 31 dicembre.



Indice di fecondità (f)

E' un indice più specifico della fecondità della popolazione che integra l'indice di natalità.

Si calcola rapportando i nati - sia maschi che femmine (N) - nell'anno ogni 1.000 femmine in età fertile, cioè compresa tra i 15 e i 44 anni.

$$f = \frac{N}{\text{femmine}_{15-44}} \times 1.000$$



Mortalità infantile (M. i)

E' un indice sensibile delle condizioni sociali ed economiche di una collettività.

$$M_{\text{inf}} = \frac{\text{n. annuo di decessi nel primo anno di vita}}{\text{numero annuale nati vivi}} \times 1.000$$